

ПРОТОКОЛ
публичных слушаний в сельском поселении Подгорное
муниципального района Кинель-Черкасский Самарской области

1. Дата оформления протокола публичных слушаний – 26.12.2022.
2. Организатор публичных слушаний – Комиссия по подготовке проекта правил землепользования и застройки сельского поселения Подгорное муниципального района Кинель-Черкасский Самарской области.
3. Основание проведения публичных слушаний – постановление Главы сельского поселения Подгорное муниципального района Кинель-Черкасский Самарской области от 25.11.2022 № 132 «О проведении публичных слушаний по проекту решения о внесении изменений в Правила землепользования и застройки сельского поселения Подгорное муниципального района Кинель-Черкасский Самарской области», опубликованное в газете «Вестник Подгорного» от 29.11.2022 № 63.
4. Вопрос, вынесенный на публичные слушания – проект решения Собрания представителей сельского поселения Подгорное муниципального района Кинель-Черкасский Самарской области «О внесении изменений в Правила землепользования и застройки сельского поселения Подгорное муниципального района Кинель-Черкасский Самарской области», опубликованное в газете «Вестник Подгорного» от 29.11.2022 № 63.
5. Срок проведения публичных слушаний – с 29 ноября 2022 по 28 декабря 2022.
6. Место проведения публичных слушаний (место проведения экспозиции Проекта решения) – 446321, Самарская область, Кинель-Черкасский район, п. Подгорный, ул. Физкультурная, д. 3.

Подпись лица, ответственного за ведение протокола _____ О.М. Мамонова
(подпись)


Подпись руководителя органа, уполномоченного на ведение публичных слушаний _____ Ю.С. Шурасьев
(подпись)

7. Срок приема предложений и замечаний участников публичных слушаний – с 06 декабря 2022 года по 25 декабря 2022.

8. Территория, в пределах которой проводятся публичные слушания – сельское поселение Подгорное муниципального района Кинель-Черкасский Самарской области.

9: Предложения и замечания участников публичных слушаний:

9.1. При проведении публичных слушаний гражданами, являющимися участниками публичных слушаний и постоянно проживающими на территории, в пределах которой проводятся публичные слушания, высказаны следующие предложения и замечания:

№ п/п	Дата и время внесения данных	Информация о предложениях и замечаниях, высказанных по вопросам публичных слушаний	Ф.И.О. лица, выразившего замечания и предложения по вопросу публичных слушаний	Данные документа, удостоверяющего личность	Адрес места жительства гражданина, являющегося участником публичных слушаний и постоянно проживающим на территории, в пределах которой проводятся публичные слушания	Подпись
1.	12.12.2022 10-10	В связи с изменениями в Градостроительный кодекс Российской Федерации предлагаю дополнить проект решения Собрания представителей сельского поселения Подгорное муниципального района Кинель-Черкасский Самарской области по вопросу внесения изменений в Правила землепользования и застройки сельского поселения Подгорное муниципального района Кинель-Черкасский Самарской области:	Сергеенко Ольга Владимировна	паспорт 36 20 № 869143 выдан 15.10.2020г. ГУ МВД России по Самарской области	Самарская область, Кинель-Черкасский район, п. Подгорный, ул. Физкультурная, д.7, кв.20	

Подпись лица, ответственного за ведение протокола _____ О.М. Мамонова
(подпись)

Подпись руководителя органа,
уполномоченного на ведение публичных слушаний _____ Ю.С. Шурашев
(подпись)

		<p>статью 20 Правил изложить в следующей редакции:</p> <p>«Статья 20. Карта градостроительного зонирования территории поселения»</p> <p>1. Карта градостроительного зонирования территории поселения (далее – карта градостроительного зонирования) выполнена в масштабах 1:25 000 и 1:5 000.</p> <p>2. На карте градостроительного зонирования поселения установлены границы территориальных зон. Границы территориальных зон отвечают требованиям принадлежности каждого земельного участка только к одной территориальной зоне, за исключением земельных участков, границы которых в соответствии с пунктом 7 статьи 11.9 Земельного кодекса Российской Федерации могут пересекать границы территориальных зон.</p> <p>3. Границы зон с особыми условиями использования территорий, границы территорий объектов культурного наследия, устанавливаемые в соответствии с действующим законодательством и не отображенные на карте градостроительного зонирования территории поселения, после их утверждения в установленном действующим законодательством порядке, включаются в Правила в соответствии с главой V Правил.</p> <p>4. Границы зон с особыми условиями использования территорий, границы территорий объектов культурного наследия,</p>	
--	--	---	--

Подпись лица, ответственного за ведение протокола  О.М. Мамонова
(подпись)

Подпись руководителя органа, уполномоченного на ведение публичных слушаний  Ю.С. Шурасьев
(подпись)

		<p>устанавливаемые в соответствии с действующим законодательством и не отображенные на карте градостроительного зонирования территории поселения, после их утверждения в установленном действующим законодательством порядке, включаются в Правила в соответствии с частями 8-10 статьи 33 Градостроительного кодекса Российской Федерации.</p> <p>5. Границы территориальных зон на карте градостроительного зонирования не устанавливаются для территорий, для которых в соответствии с частью 6 статьи 36 Градостроительного кодекса Российской Федерации градостроительные регламенты не устанавливаются. Использование земельных участков, для которых градостроительные регламенты не устанавливаются, определяется уполномоченными федеральными органами исполнительной власти, уполномоченными органами исполнительной власти субъектов Российской Федерации или уполномоченными органами местного самоуправления в соответствии с федеральными законами. Использование земель или земельных участков из состава земель лесного фонда, земель или земельных участков, расположенных в границах особо охраняемых природных территорий, определяется соответственно законодательством лесохозяйственным регламентом, положением об особо охраняемой природной территории в соответствии с лесным законодательством,</p>			
--	--	---	--	--	--

Подпись лица, ответственного за ведение протокола _____ О.М. Мамонова
(подпись)

Подпись руководителя органа, уполномоченного на ведение публичных слушаний _____ Ю.С. Шурасьев
(подпись)

	<p>законодательством об особо охраняемых природных территориях. Использование сельскохозяйственных угодий в составе земель сельскохозяйственного назначения осуществляется в соответствии со статьями 77, 79 Земельного кодекса Российской Федерации, Федеральным законом от 24.07.2002 № 101-ФЗ «Об обороте земель сельскохозяйственного назначения».</p> <p>6. Границы территориальных зон, расположенных за границами населенных пунктов, установлены с учетом целевого назначения земель и их делением на категории.».</p> <p>в пункте 3 статьи 21 Правил:</p> <p>наименование территориальной зоны П1 «Производственная зона;» изложить в следующей редакции:</p> <p>«П1, Производственная зона;»</p> <p>П1/1</p> <p>в статье 22 Правил исключить описание зоны комплексной застройки Ж8;</p> <p>в статье 24 Правил абзац 1 изложить в следующей редакции:</p> <p>«П1, П1/1 Производственная зона</p> <p>Зона П1, П1/1 предназначена для размещения производственных, коммунальных и складских объектов с различными нормативами воздействия на окружающую среду, размещения необходимых объектов инженерной и транспортной инфраструктуры, установления санитарно-защитных зон объектов в соответствии с требованиями технических</p>		
--	--	--	--

Подпись лица, ответственного за ведение протокола _____ О.М. Мамонова
(подпись)

Подпись руководителя органа, уполномоченного на ведение публичных слушаний _____ Ю.С. Шурасьев
(подпись)

--	--	--	--	--	--	--	--	--

регламентов.»;
 1.17. в статье 25 Правил исключить описание зоны транспортной инфраструктуры Т;
 1.18. в статье 28 Правил исключить описание зоны специального назначения, связанной с государственным объектами Сп2, зоны размещения скотомогильников Сп3, зоны размещения отходов производства и потребления Сп4;
 статью 30 Правил изложить в следующей редакции:

30. Предельные размеры земельных участков и предельные параметры разрешенного строительства, реконструкции объектов капитального строительства в производственных зонах и зоне инженерной инфраструктуры (в редакции решения от 09.11.2015 №3-1, от 13.09.2019 № 15-2)

№ п/п	Наименование параметра	Значение предельных размеров земельных участков и предельных параметров разрешенного строительства, реконструкции объектов капитального строительства в территориальных зонах
		П1, П1/1, П2, И
	Предельные (минимальные и (или) максимальные) размеры земельных участков, в том числе их площадь	

Подпись лица, ответственного за ведение протокола _____ О.М. Мамонова
 (подпись)

Подпись руководителя органа, уполномоченного на ведение публичных слушаний _____ Ю.С. Шурасьев
 (подпись)

1. Минимальная площадь земельного участка, кв.м (значения в редакции от решения от 13.09.2019 № 15-2)	100	100	10					
2. Максимальная площадь земельного участка, кв.м	-	-	-					
Предельное количество этажей или предельная высота зданий, строений, сооружений								
3. Предельная высота зданий, строений, сооружений, м	30	20	25					
Минимальные отступы от границ земельных участков в целях определения мест допустимого размещения зданий, строений, сооружений, за пределами которых запрещено строительство зданий, строений, сооружений								
4. Минимальный отступ от границ земельных участков до зданий, строений, сооружений, м	3	1	0					
Максимальный процент застройки в								

Подпись лица, ответственного за ведение протокола  О.М. Мамонова (подпись)

Подпись руководителя органа, уполномоченного на ведение публичных слушаний  Ю.С. Шурасьев (подпись)

		границах земельного участка, определяемый как отношение суммарной площади земельного участка, которая может быть застроена, ко всей площади земельного участка							
5.	Максимальный процент застройки в границах земельного участка при размещении производственных объектов, %	80	-						
6.	Максимальный процент застройки в границах земельного участка при размещении коммунально-складских объектов, %	60	60	60					
7.	Максимальный процент застройки в границах земельного участка при размещении иных объектов, за исключением указанных в пунктах 5, 6	-	-	-					

Подпись лица, ответственного за ведение протокола _____ О.М. Мамонова
(подпись)

Подпись руководителя органа, уполномоченного на ведение публичных слушаний _____ Ю.С. Шурашев
(подпись)

	настоящей таблицы, %			
	Иные показатели			
8.	Максимальный размер санитарно-защитной зоны, м	0	0	0
9.	Максимальная высота капитальных ограждений земельных участков, м	2	2	2
	Примечание:			
	В целях применения настоящей статьи знак «-»			
	» в столбце «Значение предельных размеров земельных участков и предельных параметров разрешенного строительства, реконструкции объектов капитального строительства в территориальных зонах» означает, что данный параметр не подлежит установлению. (введено решением от 13.09.2019 № 15-2)»;			
	статью 31 Правил изложить в следующей редакции:			
	«Статья 31. Предельные размеры земельных участков и предельные параметры разрешенного строительства, реконструкции объектов капитального строительства в зонах сельскохозяйственного использования (в редакции решения от 09.11.2015 № 3-1, от 13.09.2019 № 15-2)			
№	Наименование	Значение предельных	размеров земельных	размеров

Подпись лица, ответственного за ведение протокола

О.М. Мамонова

(подпись)

Подпись руководителя органа, уполномоченного на ведение публичных слушаний

Ю.С. Шураев

(подпись)

п/п	параметра	участков и предельных параметров разрешенного строительства, реконструкции объектов капитального строительства в территориальных зонах			
			Сх1	Сх2	Сх3
		Предельные (минимальные и (или) максимальные) размеры земельных участков, в том числе их площадь			
1.	Минимальная площадь земельного участка, кв.м	1000	1000	600	
2.	Максимальная площадь земельного участка, кв.м	20000	50000	3000	
		Предельное количество этажей или предельная высота зданий, строений, сооружений			
3.	Предельная высота зданий, строений, сооружений, м	0	20	10	
		Минимальные отступы от границ земельных участков в целях определения мест допустимого размещения зданий, строений, сооружений, за пределами которых запрещено строительство зданий, строений, сооружений			
4.	Минимальный отступ от границ	-	5	3	

Подпись лица, ответственного за ведение протокола  О.М. Мамонова
(подпись)

Подпись руководителя органа, уполномоченного на ведение публичных слушаний  Ю.С. Шурасьев
(подпись)

	земельных участков до зданий, строений, сооружений м						
	Максимальный процент застройки в границах земельного участка, определяемый как отношение суммарной площади земельного участка, которая может быть застроена, ко всей площади земельного участка						
5.	Максимальный процент застройки в границах земельного участка при застройке земельных участков для садоводства, % (в редакции от 13.09.2019 № 15-2)	0	-	40			
6.	Максимальный процент застройки в границах земельного участка при размещении производственных объектов, %	0	80	-			
7.	Максимальный процент	0	60	-			

Подпись лица, ответственного за ведение протокола _____ О.М. Мамонова (подпись)

Подпись руководителя органа, уполномоченного на ведение публичных слушаний _____ Ю.С. Шурашев (подпись)

	застройки в границах земельного участка при размещении коммунально-складских объектов, %					
8.	Максимальный процент застройки в границах земельного участка при размещении иных объектов, за исключением случаев, указанных в пунктах 5-7 настоящей таблицы, %	0	-	40		
Иные показатели						
9.	Максимальный размер санитарно-защитной зоны, м	0	0	0		
10	Максимальная высота капитальных ограждений земельных участков, м	0	2	1,5		
Примечание:						
Минимальная площадь земельного участка						

Подпись лица, ответственного за ведение протокола _____ О.М. Мамонова
 (подпись)

Подпись руководителя органа, уполномоченного на ведение публичных слушаний _____ Ю.С. Шурасьев
 (подпись)

для зоны Сх1 «Зона сельскохозяйственных угодий» устанавливается для соответствующих территориальных зон, расположенных в границах населенного пункта.

Примечание:

В целях применения настоящей статьи знак «-» в столбце «Значение предельных размеров земельных участков и предельных параметров разрешенного строительства, реконструкции объектов капитального строительства в территориальных зонах» означает, что данный параметр не подлежит установлению. *(введено решением от 13.09.2019 № 15-2)*»;

статью 32.1. Правил изложить в следующей редакции:

«Статья 32.1. Предельные размеры земельных участков и предельные параметры разрешенного строительства, реконструкции объектов капитального строительства в зоне специального назначения (в редакции решения от 09.11.2015 №3-1, от 13.09.2019 № 15-2)

№ п/п	Наименование параметра	Значение предельных размеров земельных участков и предельных параметров разрешенного строительства, реконструкции объектов капитального строительства в территориальных зонах
		СП1
		Предельные (минимальные и (или)

Подпись лица, ответственного за ведение протокола _____ О.М. Мамонова
(подпись)

Подпись руководителя органа, уполномоченного на ведение публичных слушаний _____ Ю.С. Шурашев
(подпись)

максимальные) размеры земельных участков, в том числе их площадь	
1. Минимальная площадь земельного участка, кв.м	-
2. Максимальная площадь земельного участка, кв.м	400000
Предельное количество этажей или предельная высота зданий, строений, сооружений	
3. Предельная высота зданий, строений, сооружений, м	10
Минимальные отступы от границ земельных участков в целях определения мест допустимого размещения зданий, строений, сооружений, за пределами которых запрещено строительство зданий, строений, сооружений	
4. Минимальный отступ от границ земельных участков до зданий, строений, сооружений м	3
Максимальный процент застройки в границах земельного участка, определяемый как отношение суммарной площади земельного участка, которая может быть застроена, ко всей площади земельного участка	

Подпись лица, ответственного за ведение протокола  О.М. Мамонова
(подпись)

Подпись руководителя органа, уполномоченного на ведение публичных слушаний  Ю.С. Шурашев
(подпись)

	5. Максимальный процент застройки в границах земельного участка, %	50				
<p>Примечание:</p> <p>В целях применения настоящей статьи знак «-» в столбце «Значение предельных размеров земельных участков и предельных параметров разрешенного строительства, реконструкции объектов капитального строительства в территориальных зонах» означает, что данный параметр не подлежит установлению. <i>(введено решением от 13.09.2019 № 15-2)</i>»; главу X Правил изложить в следующей редакции:</p> <p>«Глава X. Ограничения использования земельных участков и объектов капитального строительства</p> <p>Статья 33. Ограничение применения предельных размеров земельных участков</p> <p>Предельные (минимальные и (или) максимальные) размеры земельных участков, установленные Правилами, не применяются к земельным участкам, находящимся в государственной или муниципальной собственности, на которых расположены здания, сооружения, предоставляемым в собственность или в аренду гражданам, юридическим лицам, являющимся собственникам соответствующих зданий, сооружений, в случаях, предусмотренных ст. 39.20 Земельного кодекса</p>						

Подпись лица, ответственного за ведение протокола  О.М. Мамонова
(подпись)

Подпись руководителя органа, уполномоченного на ведение публичных слушаний  Ю.С. Шурасев
(подпись)

		<p>Российской Федерации. Размеры данных участков устанавливаются с учетом их фактической площади.</p> <p>Статья 34. Ограничения использования земельных участков и объектов капитального строительства, устанавливаемые в соответствии с законодательством Российской Федерации</p> <p>1. Ограничения использования земельных участков и объектов капитального строительства устанавливаются в зонах с особыми условиями использования территории, если сведения об указанных зонах внесены в Единый государственный реестр недвижимости в соответствии с требованиями Земельного кодекса Российской Федерации.</p> <p>2. Использование земельных участков в границах зон с особыми условиями использования территории осуществляется в соответствии с требованиями Земельного кодекса Российской Федерации, положениями о соответствующих видах зон, решениями уполномоченных органов государственной власти, органов местного самоуправления об установлении соответствующей зоны с особыми условиями использования территории.</p> <p>Статья 35. Ограничения использования территорий в границах зон охраны объектов культурного наследия</p> <p>1. Ограничения использования земельных участков и объектов капитального строительства на территории зон с особыми условиями</p>			
--	--	---	--	--	--

Подпись лица, ответственного за ведение протокола _____ О.М. Мамонова
(подпись)

Подпись руководителя органа, уполномоченного на ведение публичных слушаний _____ Ю.С. Шурасьев
(подпись)

		<p>использования территории в части зон охраны объектов культурного наследия устанавливаются в целях охраны объектов культурного наследия.</p> <p>2. Использование земельных участков или иного недвижимого имущества, которое не является объектом культурного наследия и расположено в пределах границ зон объектов культурного наследия, определяется:</p> <p>1) градостроительным регламентом, установленным Правилами применительно к территориальной зоне, в границах которой расположено недвижимое имущество в соответствии с картой градостроительного зонирования территории поселения, с учетом ограничений, установленных настоящей статьей;</p> <p>2) ограничениями, установленными Федеральным законом «Об объектах культурного наследия (памятниках истории и культуры) народов Российской Федерации»;</p> <p>3) режимами использования земель и градостроительными регламентами, утвержденными на основании проекта зон охраны объекта культурного наследия в соответствии с Федеральным законом «Об объектах культурного наследия (памятниках истории и культуры) народов Российской Федерации» и Законом Самарской области «Об объектах культурного наследия (памятниках истории и культуры) народов Российской Федерации», расположенных на территории Самарской области» границы зон охраны</p>			
--	--	---	--	--	--

Подпись лица, ответственного за ведение протокола  О.М. Мамонова
(подпись)

Подпись руководителя органа, уполномоченного на ведение публичных слушаний  Ю.С. Шурасьев
(подпись)

	<p>объектов культурного наследия (за исключением границ зон охраны особо ценных объектов культурного наследия народов Российской Федерации и объектов культурного наследия, включенных в Список всемирного наследия), расположенных на территории Самарской области, режимы использования земель и градостроительные регламенты в границах данных зон утверждаются на основании проекта зон охраны объектов культурного наследия государственном органе охраны объектов культурного наследия Самарской области.</p> <p>Статья 36. Ограничения использования земельных участков и объектов капитального строительства на территории водоохраных зон и прибрежных защитных полос</p> <p>1. Водоохранными зонами являются территории, которые примыкают к береговой линии морей, рек, ручьев, каналов, озер, водохранилищ и на которых устанавливается специальный режим осуществления хозяйственной и иной деятельности.</p> <p>2. Режим водоохраных зон устанавливается в соответствии с Водным кодексом Российской Федерации в целях предотвращения загрязнения, засорения, заиления указанных водных объектов и истощения их вод, а также сохранения среды обитания водных биологических ресурсов и других объектов животного и растительного мира.</p> <p>3. В границах водоохраных зон запрещаются:</p>			
--	---	--	--	--

Подпись лица, ответственного за ведение протокола _____ О.М. Мамонова
(подпись)

Подпись руководителя органа, уполномоченного на ведение публичных слушаний _____ Ю.С. Шурасьев
(подпись)

	<p>1) использование сточных вод в целях повышения почвенного плодородия;</p> <p>2) размещение кладбищ, скотомогильников, объектов размещения отходов производства и потребления, химических, взрывчатых, токсичных, отравляющих и ядовитых веществ, пунктов захоронения радиоактивных отходов, а также загрязнение территории загрязняющими веществами, предельно допустимые концентрации, которых в водах водных объектов рыбохозяйственного значения не установлены;</p> <p>3) осуществление авиационных мер по борьбе с вредными организмами;</p> <p>4) движение и стоянка транспортных средств (кроме специальных транспортных средств), за исключением их движения по дорогам и стоянки на дорогах и в специально оборудованных местах, имеющих твердое покрытие;</p> <p>5) строительство и реконструкция автозаправочных станций, складов горюче-смазочных материалов (за исключением случаев, если автозаправочные станции, склады горюче-смазочных материалов размещены на территориях портов, инфраструктуры внутренних водных путей, в том числе баз (сооружений) для стоянки маломерных судов, объектов органов федеральной службы безопасности), станций технического обслуживания, используемых для технического осмотра и ремонта транспортных средств, осуществление мойки транспортных средств;</p> <p>6) хранение пестицидов и агрохимикатов (за</p>			
--	---	--	--	--

Подпись лица, ответственного за ведение протокола _____ О.М. Мамонова
(подпись)

Подпись руководителя органа, уполномоченного на ведение публичных слушаний _____ Ю.С. Шурасьев
(подпись)

		<p>исключением хранения агрохимикатов в специализированных хранилищах на территориях морских портов за пределами границ прибрежных защитных полос), применение пестицидов и агрохимикатов;</p> <p>7) сброс сточных, в том числе дренажных, вод;</p> <p>8) разведка и добыча общераспространенных полезных ископаемых (за исключением случаев, если разведка и добыча общераспространенных полезных ископаемых осуществляются пользователями недр, осуществляющими разведку и добычу иных видов полезных ископаемых, в границах предоставленных им в соответствии с законодательством Российской Федерации о недрах горных отводов и (или) геологических отводов на основании утвержденного технического проекта в соответствии со статьей 19.1 Закона Российской Федерации от 21 февраля 1992 года N 2395-1 "О недрах").</p> <p>4. В границах водоохранных зон устанавливаются прибрежные защитные полосы, на территориях которых вводятся дополнительные ограничения хозяйственной и иной деятельности.</p> <p>В границах прибрежных защитных полос, наряду с вышеперечисленными ограничениями, запрещается:</p> <ol style="list-style-type: none"> 1) распашка земель; 2) размещение отвалов размываемых грунтов; 3) выпас сельскохозяйственных животных и организация для них летних лагерей, ванн. 			
--	--	---	--	--	--

Подпись лица, ответственного за ведение протокола _____ О.М. Мамонова
(подпись)

Подпись руководителя органа, уполномоченного на ведение публичных слушаний _____ Ю.С. Шурасьев
(подпись)

	<p>За пределами территорий городов и других населенных пунктов ширина их прибрежной защитной полосы рек, ручьев, каналов, озер, водохранилищ устанавливаются от местоположения соответствующей береговой линии (границы водного объекта).</p> <p>5. В границах водоохранных зон допускается проектирование, строительство, реконструкция, ввод в эксплуатацию, эксплуатация хозяйственных и иных объектов при условии оборудования таких объектов сооружениями, обеспечивающими охрану водных объектов от загрязнения, засорения и истощения вод в соответствии с водным законодательством и законодательством в области охраны окружающей среды.</p> <p>6. В отношении территорий ведения гражданами садоводства или огородничества для собственных нужд, размещенных в границах водоохранных зон и не оборудованных сооружениями для очистки сточных вод, до момента их оборудования такими сооружениями и (или) подключения к системам, указанным в пункте 1 части 16 Водного кодекса Российской Федерации, допускается применение приемников, изготовленных из водонепроницаемых материалов, предотвращающих поступление загрязняющих веществ, иных веществ и микроорганизмов в окружающую среду.</p> <p>7. В границах водоохранных зон допускаются проектирование, строительство, реконструкция,</p>		
--	---	--	--

Подпись лица, ответственного за ведение протокола _____ О.М. Мамонова
(подпись)

Подпись руководителя органа, уполномоченного на ведение публичных слушаний _____ Ю.С. Шурасьев
(подпись)

	<p>вод в эксплуатацию, эксплуатацию хозяйственных и иных объектов при условии оборудования таких объектов сооружениями, обеспечивающими охрану водных объектов от загрязнения, засорения, заиления и истощения вод в соответствии с водным законодательством и законодательством в области охраны окружающей среды. Выбор типа сооружения, обеспечивающего охрану водного объекта от загрязнения, засорения, заиления и истощения вод, осуществляется с учетом необходимости соблюдения установленных в соответствии с законодательством в области охраны окружающей среды нормативов допустимых сбросов загрязняющих веществ, иных веществ и микроорганизмов. В целях настоящей статьи под сооружениями, обеспечивающими охрану водных объектов от загрязнения, засорения, заиления и истощения вод, понимаются:</p> <ol style="list-style-type: none"> 1) централизованные системы водоотведения (канализации), централизованные ливневые системы водоотведения; 2) сооружения и системы для отведения (сброса) сточных вод в централизованные системы водоотведения (в том числе дождевых, талых, инфильтрационных, поливомоечных и дренажных вод), если они предназначены для приема таких вод; 3) локальные очистные сооружения для очистки сточных вод (в том числе дождевых, талых, инфильтрационных, поливомоечных и дренажных вод), обеспечивающие их очистку 		
--	---	--	--

Подпись лица, ответственного за ведение протокола _____ О.М. Мамонова
(подпись)

Подпись руководителя органа, уполномоченного на ведение публичных слушаний _____ Ю.С. Шурасьев
(подпись)

		<p>исходя из нормативов, установленных в соответствии с требованиями законодательства в области охраны окружающей среды и настоящего Кодекса;</p> <p>4) сооружения для сбора отходов производства и потребления, а также сооружения и системы для отведения (сброса) сточных вод (в том числе дождевых, талых, инфильтрационных, поливочных и дренажных вод) в приемники, изготовленные из водонепроницаемых материалов;</p> <p>5) сооружения, обеспечивающие защиту водных объектов и прилегающих к ним территорий от разливов нефти и нефтепродуктов, и иного негативного воздействия на окружающую среду.</p> <p>8. Установление на местности границ водоохранных зон и границ прибрежных защитных полос водных объектов, в том числе посредством специальных информационных знаков, осуществляется в порядке, установленном Правительством Российской Федерации.</p> <p>Статья 37. Ограничения использования территорий в границах зон затопления и подтопления</p> <p>1. На территории зон затопления и подтопления в соответствии с Водным кодексом Российской Федерации устанавливается специальный режим осуществления хозяйственной и иной деятельности в целях предотвращения негативного воздействия вод и</p>			
--	--	--	--	--	--

Подпись лица, ответственного за ведение протокола _____ О.М. Мамонова
(подпись)

Подпись руководителя органа,
уполномоченного на ведение публичных слушаний _____ Ю.С. Шурасьев
(подпись)

		<p>ликвидации его последствий.</p> <p>2. В границах зон загопления, подтопления запрещаются:</p> <p>1) строительство объектов капитального строительства, не обеспеченных сооружениями и (или) методами инженерной защиты территорий и объектов от негативного воздействия вод;</p> <p>2) использование сточных вод в целях повышения почвенного плодородия;</p> <p>3) размещение кладбищ, скотомогильников, объектов размещения отходов производства и потребления, химических, взрывчатых, токсичных, отравляющих веществ, пунктов хранения и захоронения радиоактивных отходов;</p> <p>4) осуществление авиационных мер по борьбе с вредными организмами.</p> <p>3. Решение об установлении, изменении зон загопления, подтопления принимается уполномоченным Правительством Российской Федерации федеральным органом исполнительной власти с участием заинтересованных органов исполнительной власти субъектов Российской Федерации и органов местного самоуправления.</p> <p>4. Границы зон загопления, подтопления после их утверждения в установленном действующим законодательством порядке, подлежат отображению в Правилах в порядке, установленном главой V Правил.</p>
--	--	--

Подпись лица, ответственного за ведение протокола _____ О.М. Мамонова
(подпись)

Подпись руководителя органа, уполномоченного на ведение публичных слушаний _____ Ю.С. Шураев
(подпись)

Статья 38. Ограничения использования территорий в границах санитарно-защитных зон

1. На территории санитарно-защитных зон в соответствии с Федеральным законом от 30.03.1999 № 52-ФЗ «О санитарно-эпидемиологическом благополучии населения», Постановлением Правительства Российской Федерации от 03.08.2018 № 222 «Об утверждении Правил установления санитарно-защитных зон и использования земельных участков» (далее в настоящей статье – Правила), расположенных в границах санитарно-защитных зон» устанавливается специальный режим использования земельных участков и объектов капитального строительства.

2. В границах санитарно-защитной зоны не допускается использование земельных участков в целях:

1) размещения жилой застройки, объектов образовательного и медицинского назначения, спортивных сооружений открытого типа, организаций отдыха детей и их оздоровления, зон рекреационного назначения и для ведения садоводства;

2) размещения объектов для производства и хранения лекарственных средств, объектов пищевых отраслей промышленности, оптовых складов продовольственного сырья и пищевой продукции, комплексов водопроводных

Подпись лица, ответственного за ведение протокола _____ О.М. Мамонова
(подпись)

Подпись руководителя органа, уполномоченного на ведение публичных слушаний _____ Ю.С. Шурасьев
(подпись)

		<p>сооружений для подготовки и хранения питьевой воды, использования земельных участков в целях производства, хранения и переработки сельскохозяйственной продукции, предназначенной для дальнейшего использования в качестве пищевой продукции, если химическое, физическое и (или) биологическое воздействие объекта, в отношении которого установлена санитарно-защитная зона, приведёт к нарушению качества и безопасности таких средств, сырья, воды и продукции в соответствии с установленными к ним требованиями.</p> <p>3. Со дня установления санитарно-защитной зоны на земельных участках, расположенных в границах такой зоны, не допускаются строительство, реконструкция объектов капитального строительства, разрешённое использование которых не соответствует ограничениям использования земельных участков, предусмотренным решением об установлении санитарно-защитной зоны, а также использование земельных участков, не соответствующее указанным ограничениям, за исключением случаев, предусмотренных Правилами.</p> <p>Реконструкция указанных объектов капитального строительства осуществляется только путём их приведения в соответствие с ограничениями использования земельных участков, предусмотренными решением об установлении санитарно-защитной зоны.</p>			
--	--	---	--	--	--

Подпись лица, ответственного за ведение протокола _____ О.М. Мамонова
(подпись)

Подпись руководителя органа,
уполномоченного на ведение публичных слушаний _____ Ю.С. Шурасьев
(подпись)

		<p>4. Со дня установления или изменения санитарно-защитной зоны планируемых к строительству или реконструкции объектов и до дня ввода их в эксплуатацию независимо от ограничений использования земельных участков, предусмотренных решением об установлении или изменении санитарно-защитной зоны, допускается использование земельных участков в границах такой зоны для целей, не связанных со строительством, реконструкцией объектов капитального строительства, за исключением строительства, реконструкции объектов капитального строительства на основании разрешения на строительство, выданного до дня установления или изменения указанной зоны, а также допускается использование зданий и сооружений, расположенных в границах зоны.</p> <p>Статья 39. Ограничения использования территорий в границах охранных зон объектов электросетевого хозяйства</p> <p>1. В охранных зонах объектов электросетевого хозяйства в соответствии с Правилами установления охранных зон объектов электросетевого хозяйства и особых условий использования земельных участков, расположенных в границах таких зон, утверждёнными постановлением Правительства Российской Федерации от 24.02.2009 № 160 в целях обеспечения безопасности условий эксплуатации и исключения возможности повреждения линий электропередачи и иных</p>			
--	--	---	--	--	--

Подпись лица, ответственного за ведение протокола _____ О.М. Мамонова
(подпись)


Подпись руководителя органа, уполномоченного на ведение публичных слушаний _____ Ю.С. Шурасьев
(подпись)


	<p>объектов электросетевого хозяйства устанавливаются особые условия использования территорий.</p> <p>2. В охранных зонах запрещается осуществлять любые действия, которые могут нарушить безопасную работу объектов электросетевого хозяйства, в том числе привести к их повреждению или уничтожению, и (или) повлечь причинение вреда жизни, здоровью граждан и имуществу физических или юридических лиц, а также повлечь нанесение экологического ущерба и возникновение пожаров, в том числе:</p> <p>1) набрасывать на провода и опоры воздушных линий электропередачи посторонние предметы, а также подниматься на опоры воздушных линий электропередачи;</p> <p>2) размещать любые объекты и предметы (материалы) в пределах созданных в соответствии с требованиями нормативно-технических документов проходов и подъездов для доступа к объектам электросетевого хозяйства, а также проводить любые работы и возводить сооружения, которые могут препятствовать доступу к объектам электросетевого хозяйства, без создания необходимых для такого доступа проходов и подъездов;</p> <p>3) находиться в пределах огороженной территории и помещениях распределительных устройств и подстанций, открывать двери и люки распределительных устройств и</p>			
--	--	--	--	--

Подпись лица, ответственного за ведение протокола  О.М. Мамонова
(подпись)


Подпись руководителя органа,
уполномоченного на ведение публичных слушаний  Ю.С. Шурасьев
(подпись)


		<p>подстанций, производить переключения и подключения в электрических сетях (указанное требование не распространяется на работников, занятых выполнением разрешённых в установленном порядке работ), разводить огонь в пределах охранных зон вводных и распределительных устройств, подстанций, воздушных линий электропередачи, а также в охранных зонах кабельных линий электропередачи;</p> <p>4) размещать свалки;</p> <p>5) производить работы ударными механизмами, сбрасывать тяжести массой свыше 5 тонн, производить сброс и слив едких и коррозионных веществ и горюче-смазочных материалов (в охранных зонах подземных кабельных линий электропередачи).</p> <p>3. В охранных зонах, установленных для объектов электросетевого хозяйства напряжением свыше 1000 вольт, помимо действий, предусмотренных пунктом 2 настоящей статьи, запрещается:</p> <p>1) складировать или размещать хранилища любых, в том числе горюче-смазочных, материалов;</p> <p>2) размещать детские и спортивные площадки, стадионы, рынки, торговые точки, полевые станы, загоны для скота, гаражи и стоянки всех видов машин и механизмов, проводить любые мероприятия, связанные с большим скоплением людей, не занятых выполнением разрешённых в установленном порядке работ (в охранных зонах</p>			
--	--	---	--	--	--

Подпись лица, ответственного за ведение протокола  О.М. Мамонова
(подпись)

Подпись руководителя органа, уполномоченного на ведение публичных слушаний  Ю.С. Шурасьев
(подпись)

			<p>воздушных линий электропередачи);</p> <p>3) использовать (запускать) любые летательные аппараты, в том числе воздушных змеев, спортивные модели летательных аппаратов (в охранных зонах воздушных линий электропередачи);</p> <p>4) бросать якоря с судов и осуществлять их проход с отданными якорями, цепями, лотами, волокушами и тралами (в охранных зонах подводных кабельных линий электропередачи);</p> <p>5) осуществлять проход судов с поднятыми стрелами кранов и других механизмов (в охранных зонах воздушных линий электропередачи).</p> <p>4. В пределах охранных зон без письменного решения о согласовании сетевых организаций юридическим и физическим лицам запрещаются:</p> <p>1) строительство, капитальный ремонт, реконструкция или снос зданий и сооружений;</p> <p>2) горные, взрывные, мелиоративные работы, в том числе связанные с временным загоплением земель;</p> <p>3) посадка и вырубка деревьев и кустарников;</p> <p>4) дноуглубительные, землечерпальные и погрузочно-разгрузочные работы, добыча рыбы, других водных животных и растений придонными орудиями лова, устройство водопоев, колка и заготовка льда (в охранных зонах подводных кабельных линий электропередачи);</p> <p>5) проход судов, у которых расстояние по</p>
--	--	--	--

Подпись лица, ответственного за ведение протокола  О.М. Мамонова
(подпись)

Подпись руководителя органа, уполномоченного на ведение публичных слушаний  Ю.С. Шурашев
(подпись)

		<p>вертикали от верхнего крайнего габарита с грузом или без груза до нижней точки провеса проводов переходов воздушных линий электропередачи через водоёмы менее минимально допустимого расстояния, в том числе с учётом максимального уровня подъёма воды при паводке;</p> <p>б) проезд машин и механизмов, имеющих общую высоту с грузом или без груза от поверхности дороги более 4,5 метра (в охранных зонах воздушных линий электропередачи);</p> <p>7) земляные работы на глубине более 0,3 метра (на вспахиваемых землях на глубине более 0,45 метра), а также планировка грунта (в охранных зонах подземных кабельных линий электропередачи);</p> <p>8) полив сельскохозяйственных культур в случае, если высота струи воды может составить свыше 3 метров (в охранных зонах воздушных линий электропередачи);</p> <p>9) полевые сельскохозяйственные работы с применением сельскохозяйственных машин и оборудования высотой более 4 метров (в охранных зонах воздушных линий электропередачи) или полевые сельскохозяйственные работы, связанные с вспашкой земли (в охранных зонах кабельных линий электропередачи).</p> <p>5. В охранных зонах, установленных для объектов электросетевого хозяйства напряжением до 1000 вольт, помимо действий, предусмотренных пунктом 4 настоящей статьи,</p>			
--	--	---	--	--	--

Подпись лица, ответственного за ведение протокола _____ О.М. Мамонова
(подпись)

Подпись руководителя органа,
уполномоченного на ведение публичных слушаний _____ Ю.С. Шурасьев
(подпись)

	<p>без письменного решения о согласовании сетевых организаций запрещается:</p> <p>1) размещать детские и спортивные площадки, стадионы, рынки, торговые точки, полевые станы, загоны для скота, гаражи и стоянки всех видов машин и механизмов, садовые, огородные земельные участки и иные объекты недвижимости, расположенные в границах территории ведения гражданами садоводства или огородничества для собственных нужд, объекты жилищного строительства, в том числе индивидуального (в охранных зонах воздушных линий электропередачи);</p> <p>2) складировать или размещать хранилища любых, в том числе горюче-смазочных, материалов;</p> <p>3) устраивать причалы для стоянки судов, барж и плавучих кранов, бросать якоря с судов и осуществлять их проход с отганными якорями, цепями, лотами, волокушами и тралами (в охранных зонах подводных кабельных линий электропередачи).</p> <p>Статья 40. Ограничения использования территории в границах зон санитарной охраны подземных источников питьевого и хозяйственно-бытового водоснабжения</p> <p>1. В соответствии с требованиями Федерального закона от 30.03.1999 № 52-ФЗ «О санитарно-эпидемиологическом благополучии населения», санитарных правил и нормативов «Зоны санитарной охраны источников водоснабжения и водопроводов</p>			
--	---	--	--	--

Подпись лица, ответственного за ведение протокола _____ О.М. Мамонова
(подпись)

Подпись руководителя органа, уполномоченного на ведение публичных слушаний _____ Ю.С. Шурасьев
(подпись)

	<p>питьевого назначения. СанПиН 2.1.4.1110-02», утвержденных Главным государственным санитарным врачом Российской Федерации 26.02.2002, в границах зон санитарной охраны подземных источников питьевого и хозяйственно-бытового водоснабжения (далее – ЗСО) устанавливаются особые условия использования территории.</p> <p>2. ЗСО организуются в составе трёх поясов: первый пояс (строгого режима) включает территорию расположения водозаборов, площадок всех водопроводных сооружений и водопроводящего канала. Его назначение - защита места водозабора и водозаборных сооружений от случайного или умышленного загрязнения и повреждения. Второй и третий пояса (пояса ограничений) включают территорию, предназначенную для предупреждения загрязнения воды источников водоснабжения.</p> <p>3. Территория первого пояса ЗСО должна быть спланирована для отвода поверхностного стока за её пределы, озеленена, ограждена и обеспечена охраной. Дорожки к сооружениям должны иметь твёрдое покрытие.</p> <p>4. На территории первого пояса ЗСО:</p> <p>1) не допускается посадка высокоствольных деревьев, все виды строительства, не имеющие непосредственного отношения к эксплуатации, реконструкции и расширению водопроводных сооружений, в том числе прокладка трубопроводов различного назначения,</p>			
--	--	--	--	--

Подпись лица, ответственного за ведение протокола _____ О.М. Мамонова
(подпись)

Подпись руководителя органа, уполномоченного на ведение публичных слушаний _____ Ю.С. Шурасьев
(подпись)

		<p>размещение жилых и хозяйственно-бытовых зданий, проживание людей, применение ядохимикатов и удобрений;</p> <p>2) здания должны быть оборудованы канализацией с отведением сточных вод в ближайшую систему бытовой или производственной канализации или на местные станции очистных сооружений, расположенные за пределами первого пояса ЗСО с учётом санитарного режима на территории второго пояса. В исключительных случаях при отсутствии канализации должны устраиваться водонепроницаемые приёмники нечистот и бытовых отходов, расположенные в местах, исключающих загрязнение территории первого пояса ЗСО при их вывозе;</p> <p>3) водопроводные сооружения, расположенные в первом поясе зоны санитарной охраны, должны быть оборудованы с учётом предотвращения возможности загрязнения питьевой воды через оголовки и устья скважин, люки и переливные трубы резервуаров и устройства заливки насосов;</p> <p>4) все водозаборы должны быть оборудованы аппаратурой для систематического контроля соответствия фактического дебита при эксплуатации водопровода проектной производительности, предусмотренной при его проектировании и обосновании границ ЗСО.</p> <p>5. На территории третьего пояса ЗСО:</p> <p>1) осуществляются выявление, тампонирование или восстановление всех</p>			
--	--	---	--	--	--

Подпись лица, ответственного за ведение протокола  О.М. Мамонова
(подпись)

Подпись руководителя органа, уполномоченного на ведение публичных слушаний  Ю.С. Шурасьев
(подпись)

		<p>старых, бездействующих, дефектных или неправильно эксплуатируемых скважин, представляющих опасность в части возможности загрязнения водоносных горизонтов;</p> <p>2) бурение новых скважин и новое строительство, связанное с нарушением почвенного покрова, производится при обязательном согласовании с центром государственного санитарно-эпидемиологического надзора;</p> <p>3) запрещается закачка отработанных вод в подземные горизонты, подземное складирование твёрдых отходов и разработка недр земли;</p> <p>4) запрещается размещение складов горюче-смазочных материалов, ядохимикатов и минеральных удобрений, накопителей промстоков, шламохранилищ и других объектов, обуславливающих опасность химического загрязнения подземных вод. Размещение таких объектов допускается в пределах третьего пояса ЗСО только при использовании защищённых подземных вод, при условии выполнения специальных мероприятий по защите водоносного горизонта от загрязнения при наличии санитарно-эпидемиологического заключения центра государственного санитарно-эпидемиологического надзора, выданного с учётом заключения органов геологического контроля;</p> <p>5) осуществляется своевременное выполнение необходимых мероприятий по санитарной охране поверхностных вод, имеющих</p>			
--	--	---	--	--	--

Подпись лица, ответственного за ведение протокола _____ О.М. Мамонова
(подпись)

Подпись руководителя органа,
уполномоченного на ведение публичных слушаний _____ Ю.С. Шураев
(подпись)

		<p>непосредственную гидрологическую связь с используемым водоносным горизонтом, в соответствии с гигиеническими требованиями к охране поверхностных вод.</p> <p>6. На территории второго пояса ЗСО помимо ограничений, предусмотренных частью 5 настоящей статьи, не допускается:</p> <p>1) размещение кладбищ, скотомогильников, полей ассенизации, полей фильтрации, навозохранилищ, силосных траншей, животноводческих и птицеводческих предприятий и других объектов, обусловливающих опасность микробного загрязнения подземных вод;</p> <p>2) применение удобрений и ядохимикатов;</p> <p>3) рубка леса главного пользования и реконструкции.</p> <p>7. На территории второго пояса ЗСО должно обеспечиваться выполнение мероприятий по санитарному благоустройству территории населённых пунктов и других объектов (оборудование канализацией, устройство водонепроницаемых выребов, организация отвода поверхностного стока и др.).</p> <p>Статья 41. Ограничения использования территорий земельных участков и объектов капитального строительства в границах полос отвода автомобильных дорог</p> <p>1. В соответствии с Федеральным законом от 08 ноября 2007 года № 257-ФЗ «Об автомобильных дорогах и о дорожной деятельности в Российской Федерации и о</p>			
--	--	--	--	--	--

Подпись лица, ответственного за ведение протокола  О.М. Мамонова
(подпись)

Подпись руководителя органа, уполномоченного на ведение публичных слушаний  Ю.С. Шурасьев
(подпись)

	<p>внесении изменений в отдельные законодательные акты Российской Федерации» - полоса отвода автомобильной дороги - земельные участки (независимо от категории земель), которые предназначены для размещения конструктивных элементов автомобильной дороги, дорожных сооружений и на которых располагаются или могут располагаться объекты дорожного сервиса.</p> <p>2. В границах полосы отвода автомобильной дороги, за исключением случаев, предусмотренных Федеральным законом от 08 ноября 2007 года № 257-ФЗ «Об автомобильных дорогах и о дорожной деятельности в Российской Федерации и о внесении изменений в отдельные законодательные акты Российской Федерации», запрещаются:</p> <ol style="list-style-type: none"> 1) выполнение работ, не связанных со строительством, с реконструкцией, капитальным ремонтом, ремонтом и содержанием автомобильной дороги, а также с размещением объектов дорожного сервиса; 2) размещение зданий, сооружений, сооружений и других объектов, не предназначенных для обслуживания автомобильной дороги, ее строительства, реконструкции, капитального ремонта, ремонта и содержания и не относящихся к объектам дорожного сервиса; 3) распашка земельных участков, покос травы, осуществление рубок и повреждение лесных насаждений и иных многолетних насаждений, снятие дерна и выемка грунта, за исключением 			
--	---	--	--	--

Подпись лица, ответственного за ведение протокола _____ О.М. Мамонова
(подпись)

Подпись руководителя органа, уполномоченного на ведение публичных слушаний _____ Ю.С. Шурасьев
(подпись)

	<p>работ по содержанию полосы отвода автомобильной дороги или ремонту автомобильной дороги, ее участков;</p> <p>4) выпас животных, а также их прогон через автомобильные дороги вне специально установленных мест, согласованных с владельцами автомобильных дорог;</p> <p>5) установка рекламных конструкций, не соответствующих требованиям технических регламентов и (или) нормативным правовым актам о безопасности дорожного движения;</p> <p>6) установка информационных щитов и указателей, не имеющих отношения к обеспечению безопасности дорожного движения или осуществлению дорожной деятельности.</p> <p>3. Земельные участки в границах полосы отвода автомобильной дороги, предназначенные для размещения объектов дорожного сервиса, для установки и эксплуатации рекламных конструкций, могут предоставляться гражданам или юридическим лицам для размещения таких объектов. В отношении земельных участков в границах полосы отвода автомобильной дороги, предназначенных для размещения объектов дорожного сервиса, для установки и эксплуатации рекламных конструкций, допускается установление частных сервитутов в порядке, установленном гражданским законодательством и земельным законодательством, с учетом особенностей, предусмотренных статьей 25 Федерального закона от 08 ноября 2007 года № 257-ФЗ «Об</p>		
--	--	--	--

Подпись лица, ответственного за ведение протокола _____ О.М. Мамонова
(подпись)

Подпись руководителя органа, уполномоченного на ведение публичных слушаний _____ Ю.С. Шурасьев
(подпись)

автомобильных дорогах и о дорожной деятельности в Российской Федерации и о внесении изменений в отдельные законодательные акты Российской Федерации».

4. Допускается использование гражданами или юридическими лицами земельных участков в границах полос отвода автомобильных дорог (за исключением частных автомобильных дорог) в целях строительства, реконструкции, капитального ремонта объектов дорожного сервиса, их эксплуатации, установки и эксплуатации рекламных конструкций на условиях частного сервитута. Полномочия собственника земельных участков в границах полос отвода автомобильных дорог (за исключением частных автомобильных дорог) при заключении соглашений об установлении частных сервитутов осуществляют владельцы автомобильных дорог. Соглашения об установлении частных сервитутов в отношении земельных участков в границах полос отвода автомобильных дорог в целях строительства, реконструкции, капитального ремонта объектов дорожного сервиса, их эксплуатации, установки и эксплуатации рекламных конструкций заключаются по согласованию с органом государственной власти или Администрацией поселения. При этом прекращение права постоянного (бессрочного) пользования данными земельными участками не требуется.

5. Допускается использование гражданами или юридическими лицами земельных участков

Подпись лица, ответственного за ведение протокола  О.М. Мамонова
(подпись)

Подпись руководителя органа,
уполномоченного на ведение публичных слушаний  Ю.С. Шурашев
(подпись)

		<p>в границах полос отвода автомобильных дорог (за исключением частных автомобильных дорог) в целях прокладки, переноса, переустройства инженерных коммуникаций, их эксплуатации на условиях публичного сервитута. При этом прекращение права постоянного (бессрочного) пользования данными земельными участками не требуется. Решения об установлении публичных сервитутов в отношении земельных участков в границах полос отвода автомобильных дорог принимаются органом государственной власти или органом местного самоуправления, уполномоченными на предоставление данных земельных участков владельцам автомобильных дорог, по заявлениям владельцев инженерных коммуникаций. Решения об установлении публичных сервитутов в отношении земельных участков в границах полос отвода автомобильных дорог общего пользования принимаются федеральным органом исполнительной власти, осуществляющим функции по оказанию государственных услуг и управлению государственным имуществом в сфере дорожного хозяйства.</p> <p>6. Ограничения использования земельных участков и объектов капитального строительства в границах полос отвода автомобильных дорог федерального значения определяются Приказом Министерства транспорта Российской Федерации от 13 января 2010 года № 5 «Об установлении и использовании полос отвода</p>			
--	--	---	--	--	--

Подпись лица, ответственного за ведение протокола  О.М. Мамонова
(подпись)

Подпись руководителя органа, уполномоченного на ведение публичных слушаний  Ю.С. Шурасев
(подпись)

	<p>автомобильных дорог федерального значения».</p> <p>Ограничения использования земельных участков и объектов капитального строительства в границах полос отвода автомобильных дорог регионального или межмуниципального значения определяются Правительством Самарской области.</p> <p>Ограничения использования земельных участков и объектов капитального строительства в границах полос отвода автомобильных дорог местного значения, расположенных на территории поселения, определяются Администрацией поселения.</p> <p>7. При проектировании прокладки, переноса или переустройства инженерных коммуникаций в границах полос отвода автомобильных дорог владельцами таких инженерных коммуникаций или за их счет владельцы автомобильных дорог согласовывают в письменной форме планируемое размещение таких инженерных коммуникаций.</p> <p>8. Размещение объектов дорожного сервиса в границах полосы отвода автомобильной дороги должно осуществляться в соответствии с документацией по планировке территории и требованиями технических регламентов.</p> <p>9. Обеспечение автомобильной дороги объектами дорожного сервиса не должно ухудшать видимость на автомобильной дороге, другие условия безопасности дорожного движения, а также условия использования и содержания автомобильной дороги и</p>			
--	--	--	--	--

Подпись лица, ответственного за ведение протокола  О.М. Мамонова
(подпись)

Подпись руководителя органа, уполномоченного на ведение публичных слушаний  Ю.С. Шурасьев
(подпись)

	расположенных на ней сооружений и иных объектов.		
10.	Реконструкция, капитальный ремонт и ремонт примыканий объектов дорожного сервиса к автомобильным дорогам допускаются при наличии согласия в письменной форме владельцев автомобильных дорог на выполнение указанных работ.		
	<p>Статья 42. Ограничения использования земельных участков и объектов капитального строительства в границах охранных зон линий и сооружений связи и линий и сооружений радиосвязи</p> <p>1. В соответствии с Правилами охраны линий и сооружений связи Российской Федерации, утвержденными Постановлением Правительства Российской Федерации от 09 июня 1995 года № 578, на трассах кабельных и воздушных линий связи и линий радиосвязи устанавливаются</p> <p>1) охранные зоны с особыми условиями использования:</p> <p>для подземных кабельных и для воздушных линий связи и линий радиосвязи, расположенных вне населенных пунктов на безлесных участках, - в виде участков земли вдоль этих линий, определяемых параллельными прямыми, отстоящими от трассы подземного кабеля связи или от крайних проводов воздушных линий связи и линий радиосвязи не менее чем на 2 метра с каждой стороны;</p> <p>для кабелей связи при переходах через судоходные и сплавные реки, озера,</p>		

Подпись лица, ответственного за ведение протокола _____ О.М. Мамонова
(подпись)


Подпись руководителя органа, уполномоченного на ведение публичных слушаний _____ Ю.С. Шурасьев
(подпись)

		<p>водохранилища и каналы (арьки) - в виде участков водного пространства по всей глубине от водной поверхности до дна, определяемых параллельными плоскостями, отстоящими от трассы морского кабеля на 0,25 морской мили с каждой стороны или от трассы кабеля при переходах через реки, озера, водохранилища и каналы (арьки) на 100 метров с каждой стороны; для наземных и подземных необслуживаемых усилительных и регенерационных пунктов на кабельных линиях связи - в виде участков земли, определяемых замкнутой линией, отстоящей от центра установок усилительных и регенерационных пунктов или от границы их обвалования не менее чем на 3 метра и от контуров заземления не менее чем на 2 метра;</p> <p>2) создаются просеки в лесных массивах и зеленых насаждениях:</p> <ul style="list-style-type: none"> - при высоте насаждений менее 4 метров - шириной не менее расстояния между крайними проводами воздушных линий связи и линий радиодиффузии плюс 4 метра (по 2 метра с каждой стороны от крайних проводов до ветвей деревьев); - при высоте насаждений более 4 метров - шириной не менее расстояния между крайними проводами воздушных линий связи и линий радиодиффузии плюс 6 метров (по 3 метра с каждой стороны от крайних проводов до ветвей деревьев); <p>вдоль трассы кабеля связи - шириной не менее 6 метров (по 3 метра с каждой стороны от кабеля</p>			
--	--	--	--	--	--

Подпись лица, ответственного за ведение протокола _____ О.М. Мамонова
(подпись)

Подпись руководителя органа,
уполномоченного на ведение публичных слушаний _____ Ю.С. Шурасьев
(подпись)

		<p>связи).</p> <p>2. Все работы в охранных зонах линий и сооружений связи, линий и сооружений радиосвязи выполняются с соблюдением действующих нормативных документов по правилам производства и приемки работ.</p> <p>3. На трассах радиорелейных линий связи в целях предупреждения экранирующего действия распространению радиоволн эксплуатирующие предприятия определяют участки земли, на которых запрещается возведение зданий и сооружений, а также посадка деревьев. Расположение и границы этих участков предусматриваются в проектах строительства радиорелейных линий связи и согласовываются с органами местного самоуправления поселения.</p> <p>4. Трассы линий связи должны периодически расчищаться от кустарников и деревьев, содержаться в безопасном в пожарном отношении состоянии, должна поддерживаться установленная ширина просек. Деревья, создающие угрозу проводам линий связи и опорам линий связи, должны быть вырублены с оформлением в установленном порядке лесорубочных билетов (ордеров). Просеки для кабельных и воздушных линий связи и линий радиосвязи, проходящие по лесным массивам и зеленым насаждениям, должны содержаться в безопасном в пожарном отношении состоянии силами предприятий, в ведении которых находятся линии связи и линии радиосвязи.</p> <p>5. Минимально допустимые расстояния</p>			
--	--	---	--	--	--

Подпись лица, ответственного за ведение протокола  О.М. Мамонова
(подпись)

Подпись руководителя органа,
уполномоченного на ведение публичных слушаний  Ю.С. Шурасьев
(подпись)

		<p>(разрывы) между сооружениями связи и радиофикации и другими сооружениями определяются правилами возведения соответствующих сооружений и не должны допускать механическое и электрическое воздействие на сооружения связи.</p> <p>6. Охранные зоны на трассах кабельных и воздушных линий связи и линий радиофикации в полосе отвода автомобильных и железных дорог могут использоваться предприятиями автомобильного и железнодорожного транспорта для их нужд без согласования с предприятиями, в ведении которых находятся эти линии связи, если это не связано с механическим и электрическим воздействием на сооружения линий связи, при условии обязательного обеспечения сохранности линий связи и линий радиофикации.</p> <p>7. Порядок использования земельных участков, расположенных в охранных зонах сооружений связи и радиофикации, регулируется земельным законодательством Российской Федерации.</p> <p>8. Иные ограничения использования земельных участков, находящихся в границах охранных зон линий и сооружений связи и линий, и сооружений радиофикации, а также особенности использования указанных земельных участков определяются Правилами охраны линий и сооружений связи Российской Федерации, утвержденными Постановлением Правительства Российской Федерации от 09</p>			
--	--	--	--	--	--

Подпись лица, ответственного за ведение протокола  О.М. Мамонова
(подпись)

Подпись руководителя органа,
уполномоченного на ведение публичных слушаний  Ю.С. Шурасhev
(подпись)

	<p>июня 1995 года № 578.</p> <p>Статья 43. Ограничения использования земельных участков и объектов капитального строительства в охранных зонах магистральных трубопроводов</p> <p>1. Для исключения возможности повреждения трубопроводов (при любом виде их прокладки) Правилами охраны магистральных трубопроводов, утвержденными Минтопэнерго РФ 29.04.1992, Постановлением Госгортехнадзора РФ от 22.04.1992 № 9, устанавливаются охранные зоны:</p> <p>а) вдоль трасс трубопроводов, транспортирующих нефть, природный газ, нефтепродукты, нефтяной и искусственный углеводородные газы, - в виде участка земли, ограниченного условными линиями, проходящими в 25 метрах от оси трубопровода с каждой стороны;</p> <p>б) вдоль трасс трубопроводов, транспортирующих сжиженные углеводородные газы, нестабильные бензин и конденсат, - в виде участка земли, ограниченного условными линиями, проходящими в 100 метрах от оси трубопровода с каждой стороны;</p> <p>в) вдоль трасс многониточных трубопроводов - в виде участка земли, ограниченного условными линиями, проходящими на указанных выше расстояниях от осей крайних трубопроводов;</p> <p>г) вдоль подводных переходов - в виде участка водного пространства от водной</p>			
--	---	--	--	--

Подпись лица, ответственного за ведение протокола  О.М. Мамонова
(подпись)

Подпись руководителя органа,
уполномоченного на ведение публичных слушаний  Ю.С. Шураев
(подпись)

		<p>поверхности до дна, заключенного между параллельными плоскостями, отстоящими от осей крайних ниток переходов на 100 метров с каждой стороны;</p> <p>д) вокруг емкостей для хранения и разгазирования конденсата, земляных амбаров для аварийного выпуска продукции - в виде участка земли, ограниченного замкнутой линией, отстоящей от границ территорий указанных объектов на 50 метров во все стороны;</p> <p>е) вокруг технологических установок подготовки продукции к транспорту, головных и промежуточных перекачивающих и наливных насосных станций, резервуарных парков, компрессорных и газораспределительных станций, узлов измерения продукции, наливных и сливных эстакад, станций подземного хранения газа, пунктов подогрева нефти, нефтепродуктов - в виде участка земли, ограниченного замкнутой линией, отстоящей от границ территорий указанных объектов на 100 метров во все стороны.</p> <p>2. В охранных зонах трубопроводов запрещается производить всякого рода действия, могущие нарушить нормальную эксплуатацию трубопроводов либо привести к их повреждению, в частности:</p> <p>а) перемещать, засыпать и ломать опознавательные и сигнальные знаки, контрольно - измерительные пункты;</p> <p>б) открывать люки, калитки и двери</p>			
--	--	---	--	--	--

Подпись лица, ответственного за ведение протокола  О.М. Мамонова
(подпись)

Подпись руководителя органа, уполномоченного на ведение публичных слушаний  Ю.С. Шурасьев
(подпись)

	<p>необслуживаемых усилительных пунктов кабельной связи, ограждений узлов линейной арматуры, станций катодной и дренажной защиты, линейных и смотровых колодцев и других линейных устройств, открывать и закрывать краны и задвижки, отключать или включать средства связи, энергоснабжения и телемеханики трубопроводов;</p> <p>в) уstraивать всякого рода свалки, выливать растворы кислот, солей и щелочей;</p> <p>г) разрушать берегоукрепительные сооружения, водопропускные устройства, земляные и иные сооружения (устройства), предохраняющие трубопроводы от разрушения, а прилегающую территорию и окружающую местность - от аварийного разлива транспортируемой продукции;</p> <p>д) бросать якоря, проходить с огданными якорями, цепями, лотами, волокушами и тралами, производить дноуглубительные и землечерпальные работы;</p> <p>е) разводить огонь и размещать какие-либо открытые или закрытые источники огня.</p> <p>3. В охранных зонах трубопроводов без письменного разрешения предприятия трубопроводного транспорта запрещается:</p> <p>а) возводить любые постройки и сооружения;</p> <p>б) высаживать деревья и кустарники всех видов, складировать корма, удобрения, материалы, сено и солому, располагать коновязи, содержать скот, выделять рыбопромысловые участки, производить добычу</p>			
--	---	--	--	--

Подпись лица, ответственного за ведение протокола  О.М. Мамонова
(подпись)

Подпись руководителя органа, уполномоченного на ведение публичных слушаний  Ю.С. Шурасьев
(подпись)

рыбы, а также водных животных и растений, уstraивать водопой, производить колку и заготовку льда;

в) сооружать проезды и переезды через трассы трубопроводов, уstraивать стоянки автомобильного транспорта, тракторов и механизмов, размещать сады и огороды;

г) производить мелиоративные земляные работы, сооружать оросительные и осушительные системы;

д) производить всякого рода открытые и подземные, горные, строительные, монтажные и взрывные работы, планировку грунта.

Письменное разрешение на производство взрывных работ в охранных зонах трубопроводов выдается только после представления предприятием, производящим эти работы, соответствующих материалов, предусмотренных действующими Едиными правилами безопасности при взрывных работах;

е) производить геологосъемочные, геолого - разведочные, поисковые, геодезические и другие изыскательские работы, связанные с устройством скважин, шурфов и взятием проб грунта (кроме почвенных образцов).

Предприятия и организации, получившие письменное разрешение на ведение в охранных зонах трубопроводов работ, обязаны выполнять их с соблюдением условий, обеспечивающих сохранность трубопроводов и опознавательных знаков, и несут ответственность за повреждение последних.


Подпись лица, ответственного за ведение протокола _____ О.М. Мамонова


(подпись)

Подпись руководителя органа, уполномоченного на ведение публичных слушаний _____ Ю.С. Шурасьев


(подпись)

	<p>4. Предприятиям трубопроводного транспорта разрешается:</p> <p>а) подъезд в соответствии со схемой проездов, согласованной с землепользователем, автомобильного транспорта и других средств к трубопроводу и его объектам для обслуживания и проведения ремонтных работ.</p> <p>В аварийных ситуациях разрешается подъезд к трубопроводу и сооружениям на нем по маршруту, обеспечивающему доставку техники и материалов для устранения аварий с последующим оформлением и оплатой нанесенных убытков землевладельцам.</p> <p>Если трубопроводы проходят по территории запретных зон и специальных объектов, то соответствующие организации должны выдавать работникам, обслуживающим эти трубопроводы, пропуски для проведения осмотров и ремонтных работ в любое время суток;</p> <p>б) устройство в пределах охранной зоны шурфов для проверки качества изоляции трубопроводов и состояния средств их электрохимической защиты от коррозии и производство других земляных работ, необходимых для обеспечения нормальной эксплуатации трубопроводов, с предварительным (не менее чем за 5 суток до начала работ) уведомлением об этом землепользователя;</p> <p>в) вырубка деревьев при авариях на трубопроводах, проходящих через лесные угодья, с последующим оформлением в</p>		
--	--	--	--

Подпись лица, ответственного за ведение протокола  О.М. Мамонова
(подпись)

Подпись руководителя органа, уполномоченного на ведение публичных слушаний  Ю.С. Шурасьев
(подпись)

		<p>установленном порядке лесорубочных билетов и с очисткой мест от порубочных остатков.</p> <p>5. В случае необходимости предприятия трубопроводного транспорта могут осуществлять в процессе текущего содержания трубопроводов рубку леса в их охранных зонах с оформлением лесорубочных билетов на общих основаниях. Полученная при этом древесина используется указанными предприятиями.</p> <p>6. Любые работы и действия, производимые в охранных зонах трубопроводов, кроме ремонтно-восстановительных и сельскохозяйственных работ, могут выполняться только по получению разрешения на производство работ в охранный зоне магистрального трубопровода от предприятия трубопроводного транспорта.</p> <p>7. Разрешение на производство работ может быть выдано только при условии наличия у производителя работ проектной и исполнительной документации, на которой нанесены действующие трубопроводы.</p> <p>8. Полевые сельскохозяйственные работы в охранных зонах трубопроводов производятся землепользователями с предварительным уведомлением предприятия трубопроводного транспорта о их начале.</p> <p>Статья 44. Ограничения использования земельных участков и объектов капитального строительства в охранных зонах газораспределительных сетей</p> <p>1. Распределительные газопроводы —</p>			
--	--	---	--	--	--

Подпись лица, ответственного за ведение протокола  О.М. Мамонова

(подпись)

Подпись руководителя органа,
уполномоченного на ведение публичных слушаний

 Ю.С. Шурасьев


(подпись)


		<p>газопроводы, обеспечивающие подачу газа от газораспределительных станций магистральных газопроводов или других источников газоснабжения до газопроводов-вводов или организаций - потребителей газа.</p> <p>2. Правила охраны газораспределительных сетей устанавливаются Постановлением Правительства Российской Федерации от 20.11.2000 № 878 (далее в настоящей статье – Правила).</p> <p>Согласно п. 7 Правил Для газораспределительных сетей устанавливаются следующие охранные зоны:</p> <p>а) вдоль трасс наружных газопроводов - в виде территории, ограниченной условными линиями, проходящими на расстоянии 2 метров с каждой стороны газопровода;</p> <p>б) вдоль трасс подземных газопроводов из полиэтиленовых труб при использовании медного провода для обозначения трассы газопровода - в виде территории, ограниченной условными линиями, проходящими на расстоянии 3 метров от газопровода со стороны провода и 2 метров - с противоположной стороны;</p> <p>в) вдоль трасс наружных газопроводов на вечноммерзлых грунтах независимо от материала труб - в виде территории, ограниченной условными линиями, проходящими на расстоянии 10 метров с каждой стороны газопровода;</p> <p>г) вокруг отдельно стоящих газорегуляторных</p>			
--	--	---	--	--	--

Подпись лица, ответственного за ведение протокола  О.М. Мамонова (подпись)

Подпись руководителя органа, уполномоченного на ведение публичных слушаний  Ю.С. Шурасьев (подпись)

	<p>пунктов - в виде территории, ограниченной замкнутой линией, проведенной на расстоянии 10 метров от границ этих объектов. Для газорегуляторных пунктов, пристроенных к зданиям, охранная зона не регламентируется;</p> <p>д) вдоль подводных переходов газопроводов через судоходные и сплавные реки, озера, водохранилища, каналы - в виде участка водного пространства от водной поверхности до дна, заключенного между параллельными плоскостями, отстоящими на 100 м с каждой стороны газопровода;</p> <p>е) вдоль трасс межпоселковых газопроводов, проходящих по лесам и древесно-кустарниковой растительности, - в виде просек шириной 6 метров, по 3 метра с каждой стороны газопровода. Для надземных участков газопроводов расстояние от деревьев до трубопровода должно быть не менее высоты деревьев в течение всего срока эксплуатации газопровода.</p> <p>3. Отсчет расстояний при определении охранных зон газопроводов производится от оси газопровода - для односторонних газопроводов и от осей крайних ниток газопроводов - для многониточных.</p> <p>4. На земельные участки, входящие в охранные зоны газораспределительных сетей, в целях предупреждения их повреждения или нарушения условий их нормальной эксплуатации налагаются ограничения (обременения). Запрещается:</p>			
--	---	--	--	--

Подпись лица, ответственного за ведение протокола  О.М. Мамонова
(подпись)

Подпись руководителя органа, уполномоченного на ведение публичных слушаний  Ю.С. Шурасьев
(подпись)

			<p>а) построить объекты жилищно-гражданского и производственного назначения;</p> <p>б) сносить и реконструировать мосты, коллекторы, автомобильные и железные дороги с расположенными на них газораспределительными сетями без предварительного выноса этих газопроводов по согласованию с эксплуатационными организациями;</p> <p>в) разрушать берегоукрепительные сооружения, водопропускные устройства, земляные и иные сооружения, предохраняющие газораспределительные сети от разрушений;</p> <p>г) перемещать, повреждать, засыпать и уничтожать опознавательные знаки, контрольно-измерительные пункты и другие устройства газораспределительных сетей;</p> <p>д) устраивать свалки и склады, разливать растворы кислот, солей, щелочей и других химически активных веществ;</p> <p>е) огораживать и перегораживать охранные зоны, препятствовать доступу персонала эксплуатационных организаций к газораспределительным сетям, проведению обслуживания и устранению повреждений газораспределительных сетей;</p> <p>ж) разводить огонь и размещать источники огня;</p> <p>з) рыть погребя, копать и обрабатывать почву сельскохозяйственными и мелиоративными орудиями и механизмами на глубину более 0,3 метра;</p>
--	--	--	---

Подпись лица, ответственного за ведение протокола _____ О.М. Мамонова

(подпись)

Подпись руководителя органа, уполномоченного на ведение публичных слушаний _____ Ю.С. Шурасьев

(подпись)

	<p>и) открывать калитки и двери газорегуляторных пунктов, станций катодной и дренажной защиты, люки подземных колодцев, включать или отключать электроснабжение средств связи, освещения и систем телемеханики;</p> <p>к) набрасывать, приставлять и привязывать к опорам и надземным газопроводам, ограждениям и зданиям газораспределительных сетей посторонние предметы, лестницы, влезать на них;</p> <p>л) самовольно подключаться к газораспределительным сетям.</p> <p>5. Лесохозяйственные, сельскохозяйственные и другие работы, не подпадающие под ограничения, указанные в пункте 4 настоящей статьи, и не связанные с нарушением земельного горизонта и обработкой почвы на глубину более 0,3 метра, производятся собственниками, владельцами или пользователями земельных участков в охранной зоне газораспределительной сети при условии предварительного письменного уведомления эксплуатационной организации не менее чем за 3 рабочих дня до начала работ.</p> <p>6. Хозяйственная деятельность в охранных зонах газораспределительных сетей, не предусмотренная пунктами 4 и 5 настоящей статьи, при которой производится нарушение поверхности земельного участка и обработка почвы на глубину более 0,3 метра, осуществляется на основании письменного</p>			
--	--	--	--	--


Подпись лица, ответственного за ведение протокола _____ О.М. Мамонова


(подпись)


Подпись руководителя органа,

уполномоченного на ведение публичных слушаний _____ Ю.С. Шурасев

(подпись)

	2.	13.12.2022 10-15	разрешения эксплуатационной организации газораспределительных сетей.	Круглова Луиза Никаноровна	паспорт 36 16 201448 выдан 02.06.2016 г. Отделением УФМС России по Самарской области в Кинель- Черкасском районе	Самарская область, Кинель-Черкасский район, с. Пустовалово, ул. Центральная, д.106		
			<p>В связи с изменениями в Градостроительный кодекс Российской Федерации предлагаю дополнить проект решения Собрания представителей сельского поселения Подгорное муниципального района Кинель-Черкасский Самарской области по вопросу внесения изменений в Правила землепользования и застройки сельского поселения Подгорное муниципального района Кинель-Черкасский Самарской области:</p> <p>Статья 45. Ограничение использования земельных участков и объектов капитального строительства в зонах минимальных расстояний газопроводов и нефтепроводов</p> <p>1. Зона минимальных расстояний газопроводов, нефтепроводов, нефтепродуктопроводов — это расстояние от оси подземных магистральных трубопроводов до населенных пунктов, отдельных промышленных и предприятий, зданий и сооружений, транспортной инфраструктуры. Зоны минимальных расстояний определяются в зависимости от диаметра трубопровода и класса опасности указанных объектов.</p> <p>2. Размеры зон минимальных расстояний магистральных трубопроводов установлены в СП 136.13330.2012 «Свод правил. Магистральные трубопроводы».»</p>					

Подпись лица, ответственного за ведение протокола  О.М. Мамонова
(подпись)

Подпись руководителя органа, уполномоченного на ведение публичных слушаний  Ю.С. Шурашев
(подпись)

9.2. При проведении публичных слушаний предложения и замечания от иных участников публичных слушаний не поступали.

10. Письменные замечания и предложения от участников публичных слушаний не поступали.

Подпись лица, ответственного за ведение протокола _____ О.М. Мамонова
(подпись)

Подпись руководителя органа, уполномоченного на ведение публичных слушаний _____ Ю.С. Шурасьев
(подпись)