ГРАФИЧЕСКОЕ ОПИСАНИЕ МЕСТОПОЛОЖЕНИЯ ГРАНИЦ

Публичный сервитут для использования земель и земельных участков в целях реконструкции и эксплуатации магистрального нефтепровода федерального значения «Магистральный нефтепровод «Магистральный нефтепровод «Кротовка-Куйбышев» участок «Кротовка-Куйбышев» 0 км – 2,5 км. Ду 500. Бугурусланское РНУ. Реконструкция»

(наименование объекта, местоположение границ которого описано (далее - объект))

Раздел 1

Сведения об объекте

№ п/п	Характеристики объекта	Описание характеристик
1	2	3
1.	Местоположение объекта	Самарская область, м.р-н Кинель-Черкасский, с.п Подгорное
2.	Площадь объекта +/- величина погрешности определения площади (Р +/- Дельта Р)	112217 +/- 117 м²
3.	Иные характеристики объекта	Публичный сервитут для использования земель и земельных участков в целях реконструкции и эксплуатации магистрального нефтепровода федерального значения «Магистральный нефтепровод «Кротовка-Куйбышев» участок «Кротовка-Куйбышев» 0 км – 2,5 км. Ду 500. Бугурусланское РНУ. Реконструкция». Обладатель публичного сервитута: Акционерное общество «Транснефть – Приволга», ИНН 6317024749, ОГРН 1026301416371, находящегося по адресу: 443020, Самарская область, город Самара, Ленинская ул., д.100 . Email: privolga@sam.transneft.ru, тел. для связи: +7 (846) 250-02-41. Срок публичного сервитута - 10 лет.

Раздел 2

Сведения о местоположении границ объекта

1. Система координат МСК-63, зона 2

2. Сведения о характерных точках границ объекта

Обозначение характерных точек границ	Координаты, м		Метод определения координат характерной точки	Средняя квадратическая погрешность положения характерной точки (Mt), м	Описание обозначения точки на местности (при наличии)
	X	Y			
1	2	3	4	5	6
1	395306.15	2241559.85	Аналитический метод	0.1	-
2	395300.79	2241583.59	Аналитический метод	0.1	-
3	395332.00	2241602.69	Аналитический метод	0.1	-
4	395319.99	2241642.92	Аналитический метод	0.1	-
5	395319.73	2241693.83	Аналитический метод	0.1	-
6	395318.83	2241762.32	Аналитический метод	0.1	-
7	395318.78	2241786.49	Аналитический метод	0.1	-
8	395298.46	2241791.75	Аналитический метод	0.1	-
9	395168.75	2241825.04	Аналитический метод	0.1	-
10	395170.57	2241937.98	Аналитический метод	0.1	-
11	395186.77	2242031.09	Аналитический метод	0.1	-
12	395235.41	2242153.82	Аналитический метод	0.1	-
13	395272.48	2242153.12	Аналитический метод	0.1	-
14	395399.00	2242152.55	Аналитический метод	0.1	-
15	395402.58	2242153.08	Аналитический метод	0.1	-
16	395461.26	2242264.60	Аналитический метод	0.1	-
17	395556.56	2242445.64	Аналитический метод	0.1	-
18	395564.79	2242461.37	Аналитический метод	0.1	-
19	395593.57	2242443.42	Аналитический метод	0.1	-
20	395585.19	2242429.20	Аналитический метод	0.1	-
21	395422.50	2242121.27	Аналитический метод	0.1	-
22	395384.74	2242119.20	Аналитический метод	0.1	-

2. Сведения о характерных точках границ объекта					
Обозначение характерных точек границ	**Координаты, м**		**Метод определения координат характерной точки**	**Средняя квадратическая погрешность положения характерной точки (Mt), м**	**Описание обозначения точки на местности (при наличии)**
	X	**Y**			
1	**2**	**3**	**4**	**5**	**6**
23	395257.72	2242120.55	Аналитический метод	0.1	-
24	395218.70	2242022.09	Аналитический метод	0.1	-
25	395203.53	2241934.86	Аналитический метод	0.1	-
26	395202.16	2241850.53	Аналитический метод	0.1	-
27	395301.09	2241825.14	Аналитический метод	0.1	-
28	395333.54	2241816.82	Аналитический метод	0.1	-
29	395351.57	2241812.19	Аналитический метод	0.1	-
30	395352.82	2241663.71	Аналитический метод	0.1	-
31	395352.95	2241647.87	Аналитический метод	0.1	-
32	395354.71	2241641.85	Аналитический метод	0.1	-
33	395370.88	2241587.85	Аналитический метод	0.1	-
34	395338.19	2241567.83	Аналитический метод	0.1	-
35	395338.30	2241567.11	Аналитический метод	0.1	-
1	395306.15	2241559.85	Аналитический метод	0.1	-
36	395193.02	2242962.64	Аналитический метод	0.1	-
37	395220.98	2243016.97	Аналитический метод	0.1	-
38	395248.27	2243075.46	Аналитический метод	0.1	-
39	395231.44	2243127.32	Аналитический метод	0.1	-
40	395238.09	2243129.48	Аналитический метод	0.1	-
41	395207.72	2243223.01	Аналитический метод	0.1	-
42	395262.38	2243242.35	Аналитический метод	0.1	-
43	395260.05	2243248.94	Аналитический метод	0.1	-
44	395532.81	2243345.42	Аналитический метод	0.1	-
45	395648.96	2243523.51	Аналитический метод	0.1	-
46	395656.41	2243542.95	Аналитический метод	0.1	-

2. Сведения о характерных точках границ объекта					
Обозначение характерных точек границ	**Координаты, м**		**Метод определения координат характерной точки**	**Средняя квадратическая погрешность положения характерной точки (Mt), м**	**Описание обозначения точки на местности (при наличии)**
	X	**Y**			
1	**2**	**3**	**4**	**5**	**6**
47	395767.90	2243847.09	Аналитический метод	0.1	-
48	395830.95	2244017.13	Аналитический метод	0.1	-
49	395844.41	2244052.81	Аналитический метод	0.1	-
50	395900.02	2244045.17	Аналитический метод	0.1	-
51	395975.77	2244167.30	Аналитический метод	0.1	-
52	395974.42	2244178.88	Аналитический метод	0.1	-
53	395979.59	2244189.02	Аналитический метод	0.1	-
54	395980.55	2244190.77	Аналитический метод	0.1	-
55	396009.55	2244175.04	Аналитический метод	0.1	-
56	396008.35	2244172.82	Аналитический метод	0.1	-
57	396009.87	2244159.67	Аналитический метод	0.1	-
58	396000.67	2244144.84	Аналитический метод	0.1	-
59	395916.77	2244009.56	Аналитический метод	0.1	-
60	395865.80	2244016.56	Аналитический метод	0.1	-
61	395678.64	2243508.60	Аналитический метод	0.1	-
62	395554.35	2243318.04	Аналитический метод	0.1	-
63	395270.63	2243217.69	Аналитический метод	0.1	-
64	395269.62	2243220.52	Аналитический метод	0.1	-
65	395236.52	2243208.80	Аналитический метод	0.1	-
66	395259.97	2243136.58	Аналитический метод	0.1	-
67	395264.44	2243137.89	Аналитический метод	0.1	-
68	395285.12	2243075.23	Аналитический метод	0.1	-
69	395236.02	2242973.22	Аналитический метод	0.1	-
70	395377.98	2242855.53	Аналитический метод	0.1	-
71	395506.49	2242748.43	Аналитический метод	0.1	-

2. Сведения о характерных точках границ объекта					
Обозначение характерных точек границ	**Координаты, м**		**Метод определения координат характерной точки**	**Средняя квадратическая погрешность положения характерной точки (Mt), м**	**Описание обозначения точки на местности (при наличии)**
	X	**Y**			
1	**2**	**3**	**4**	**5**	**6**
72	395515.55	2242741.12	Аналитический метод	0.1	-
73	395584.75	2242706.71	Аналитический метод	0.1	-
74	395646.49	2242640.45	Аналитический метод	0.1	-
75	395649.14	2242637.70	Аналитический метод	0.1	-
76	395663.00	2242621.82	Аналитический метод	0.1	-
77	395638.27	2242600.24	Аналитический метод	0.1	-
78	395624.64	2242615.59	Аналитический метод	0.1	-
79	395564.70	2242679.82	Аналитический метод	0.1	-
80	395538.49	2242692.86	Аналитический метод	0.1	-
81	395534.91	2242694.64	Аналитический метод	0.1	-
82	395527.97	2242698.09	Аналитический метод	0.1	-
83	395524.38	2242699.87	Аналитический метод	0.1	-
84	395497.51	2242713.23	Аналитический метод	0.1	-
85	395455.98	2242747.12	Аналитический метод	0.1	-
36	395193.02	2242962.64	Аналитический метод	0.1	-
86	395520.20	2242688.48	Аналитический метод	0.1	-
87	395520.67	2242689.36	Аналитический метод	0.1	-
88	395521.55	2242688.88	Аналитический метод	0.1	-
89	395521.08	2242688.00	Аналитический метод	0.1	-
86	395520.20	2242688.48	Аналитический метод	0.1	-
90	395530.77	2242683.26	Аналитический метод	0.1	-
91	395531.24	2242684.14	Аналитический метод	0.1	-
92	395532.13	2242683.66	Аналитический метод	0.1	-
93	395531.65	2242682.78	Аналитический метод	0.1	-
90	395530.77	2242683.26	Аналитический метод	0.1	-

2. Сведения о характерных точках границ объекта

Обозначение характерных точек границ	Координаты, м		Метод определения координат характерной точки	Средняя квадратическая погрешность положения характерной точки (Mt), м	Описание обозначения точки на местности (при наличии)
	X	Y			
1	2	3	4	5	6
94	395548.79	2242744.82	Аналитический метод	0.1	-
95	395549.26	2242745.70	Аналитический метод	0.1	-
96	395550.14	2242745.22	Аналитический метод	0.1	-
97	395549.67	2242744.34	Аналитический метод	0.1	-
94	395548.79	2242744.82	Аналитический метод	0.1	-
98	395559.40	2242739.53	Аналитический метод	0.1	-
99	395559.87	2242740.41	Аналитический метод	0.1	-
100	395560.76	2242739.94	Аналитический метод	0.1	-
101	395560.28	2242739.06	Аналитический метод	0.1	-
98	395559.40	2242739.53	Аналитический метод	0.1	-

3. Сведения о характерных точках части (частей) границы объекта

Обозначение характерных точек части границы	Координаты, м		Метод определения координат характерной точки	Средняя квадратическая погрешность положения характерной точки (Mt), м	Описание обозначения точки на местности (при наличии)
	X	Y			
1	2	3	4	5	6
-	-	-	-	-	-

Раздел 3

Сведения о местоположении измененных (уточненных) границ объекта

1. Система координат -

2. Сведения о характерных точках границ объекта

Обозначение характерных точек границ	Существующие координаты, м		Измененные (уточненные) координаты, м		Метод определения координат характерной точки	Средняя квадратическая погрешность положения характерной точки (Mt), м	Описание обозначения точки на местности (при наличии)
	X	Y	X	Y			
1	2	3	4	5	6	7	8
-	-	-	-	-	-	-	

3. Сведения о характерных точках части (частей) границы объекта

Обозначение характерных точек части границы	Существующие координаты, м		Измененные (уточненные) координаты, м		Метод определения координат характерной точки	Средняя квадратическая погрешность положения характерной точки (Mt), м	Описание обозначения точки на местности (при наличии)
	X	Y	X	Y			
1	2	3	4	5	6	7	8
-	-	-	-	-	-	-	

СХЕМА РАСПОЛОЖЕНИЯ ГРАНИЦ ПУБЛИЧНОГО СЕРВИТУТА

Публичный сервитут для использования земель и земельных участков в целях реконструкции и эксплуатации магистрального нефтепровода федерального значения «Магистральный нефтепровод «Кротовка-Куйбышев» участок «Кротовка-Куйбышев» 0 км – 2,5 км. Ду 500. Бугурусланское РНУ. Реконструкция»

(наименование объекта)

Обзорная схема

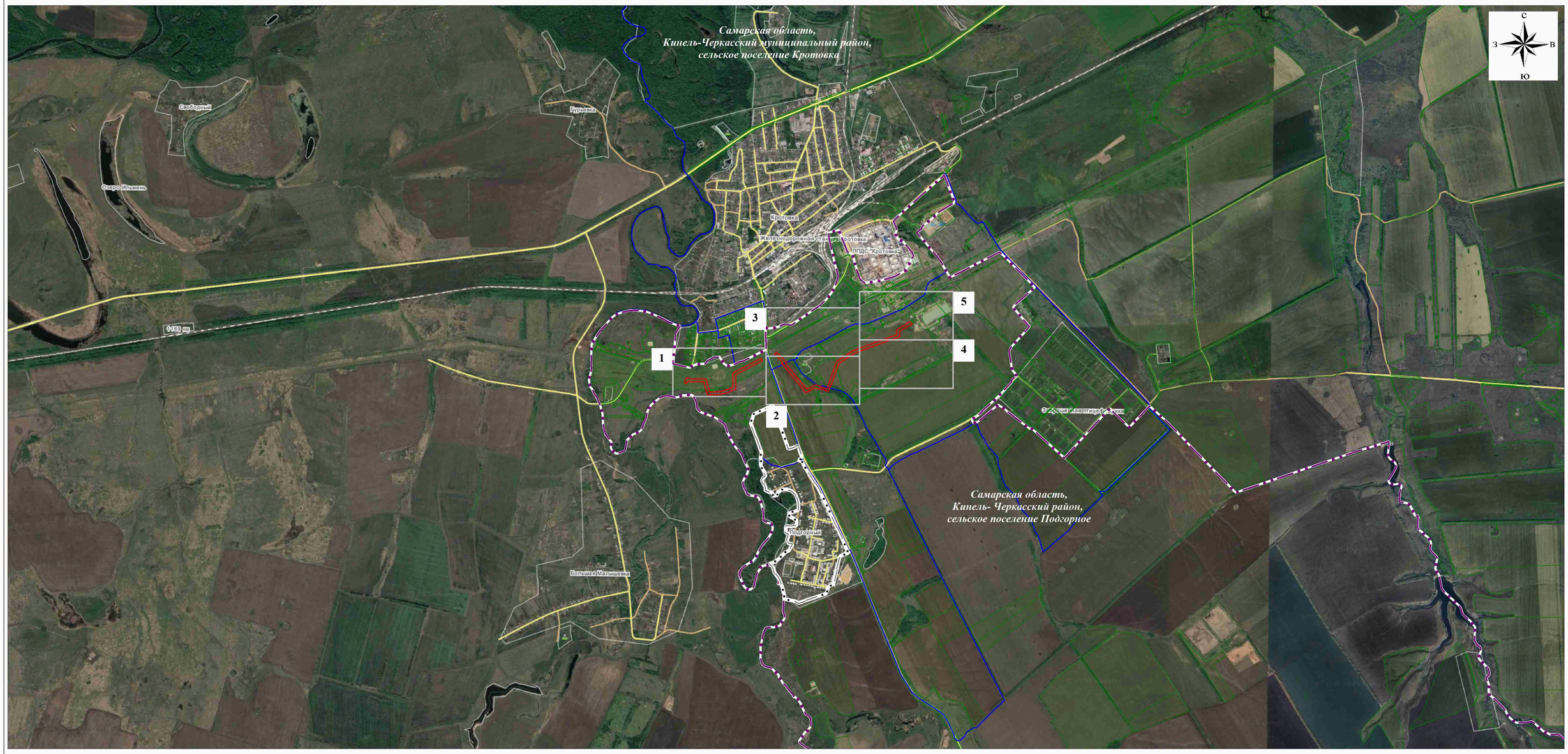

Используемые условные знаки и обозначения:

проектная граница публичного сервитута

граница кадастрового квартала

границы населенных пунктов по сведениям ЕГРН

границы сельских поселений по сведениям ЕГРН

1 — граница и номер листа

Масштаб 1:60000

Подпись _____ Кадомкина Н.С.

КАДАСТРОВЫЙ ИНЖЕНЕР КАДОМКИНА НИНА СЕРГЕЕВНА ИНН 631180332560 г.Самара Квалификационный 63-11-1 Аттестат КАДОМКИНА Н.С.

Дата "11" 12 2024 г.

СХЕМА РАСПОЛОЖЕНИЯ ГРАНИЦ ПУБЛИЧНОГО СЕРВИТУТА

Лист 1

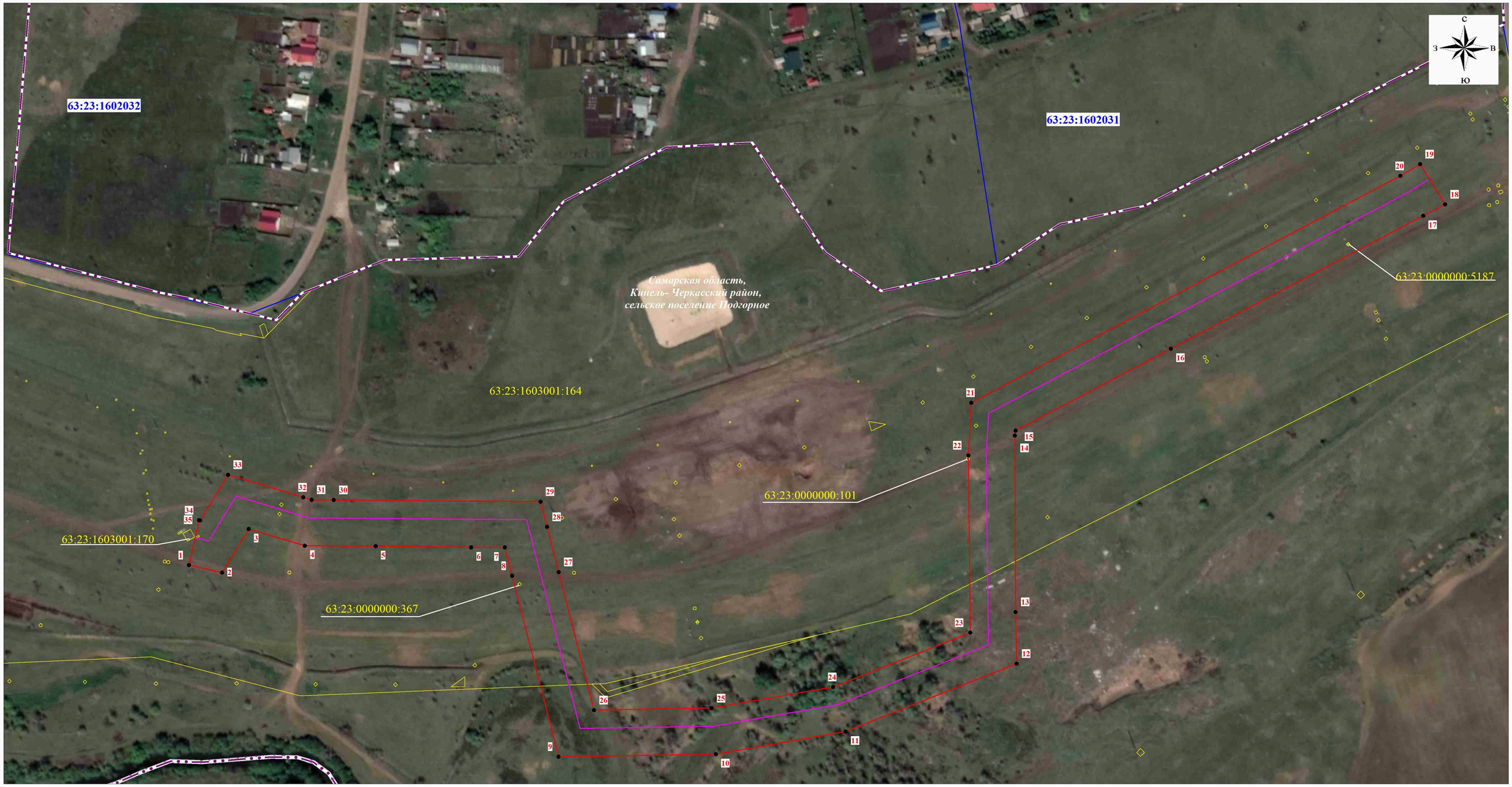

Масштаб 1:2000

Используемые условные знаки и обозначения:

- проектная граница публичного сервитута
- граница кадастрового квартала
- граница земельного участка, сведения о котором содержатся в ЕГРН
- **63:23:1603001** — номер кадастрового квартала
- 63:23:1603001:164 — кадастровый номер земельного участка
- • 15 — обозначение характерной точки проектной границы публичного сервитута
- проектное местоположение оси нефтепровода

Подпись _____ Кадомкина Н.С.

Дата "11" 02 2025 г.

СХЕМА РАСПОЛОЖЕНИЯ ГРАНИЦ ПУБЛИЧНОГО СЕРВИТУТА

Лист 2

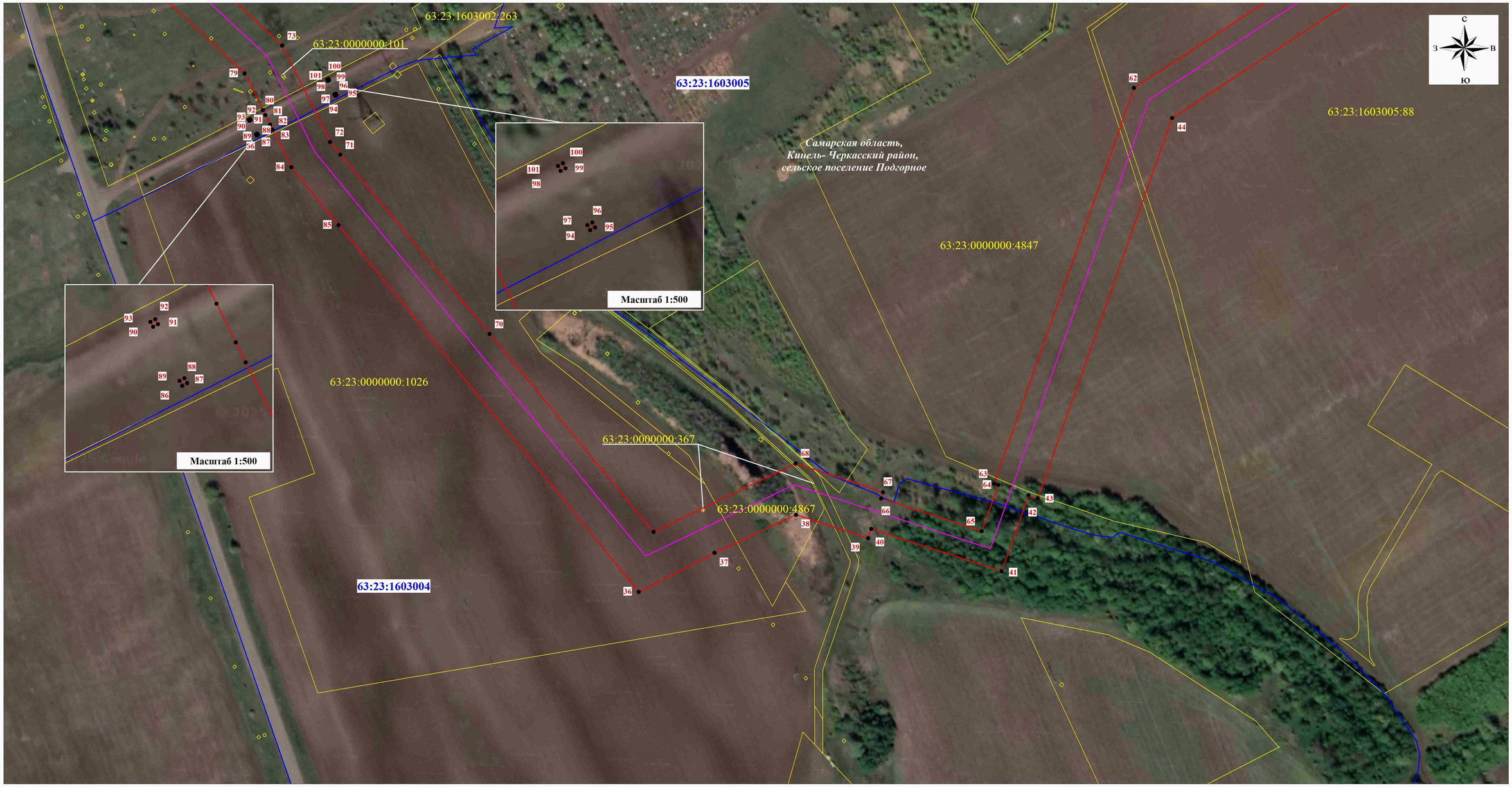

Масштаб 1:2000

Используемые условные знаки и обозначения:

- проектная граница публичного сервитута
- граница кадастрового квартала
- граница земельного участка, сведения о котором содержатся в ЕГРН
- **63:23:1603001** — номер кадастрового квартала
- 63:23:1603001:164 — кадастровый номер земельного участка
- • 15 — обозначение характерной точки проектной границы публичного сервитута
- проектное местоположение оси нефтепровода

Подпись _____ Кадомкина Н.С.

Дата "11" 02 2025 г.

СХЕМА РАСПОЛОЖЕНИЯ ГРАНИЦ ПУБЛИЧНОГО СЕРВИТУТА

Лист 3

Масштаб 1:2000

Используемые условные знаки и обозначения:

- проектная граница публичного сервитута
- граница кадастрового квартала
- граница земельного участка, сведения о котором содержатся в ЕГРН
- **63:23:1603001** — номер кадастрового квартала
- 63:23:1603001:164 — кадастровый номер земельного участка
- • 15 — обозначение характерной точки проектной границы публичного сервитута
- проектное местоположение оси нефтепровода

Подпись _____ Кадомкина Н.С.

Дата "11" 02 2025 г.

СХЕМА РАСПОЛОЖЕНИЯ ГРАНИЦ ПУБЛИЧНОГО СЕРВИТУТА

Лист 4

Масштаб 1:2000

Используемые условные знаки и обозначения:

- проектная граница публичного сервитута
- граница кадастрового квартала
- граница земельного участка, сведения о котором содержатся в ЕГРН
- **63:23:1603001** — номер кадастрового квартала
- 63:23:1603001:164 — кадастровый номер земельного участка
- • 15 — обозначение характерной точки проектной границы публичного сервитута

Подпись _____ Кадомкина Н.С.

Дата "11" 02 2025 г.

СХЕМА РАСПОЛОЖЕНИЯ ГРАНИЦ ПУБЛИЧНОГО СЕРВИТУТА

Лист 5

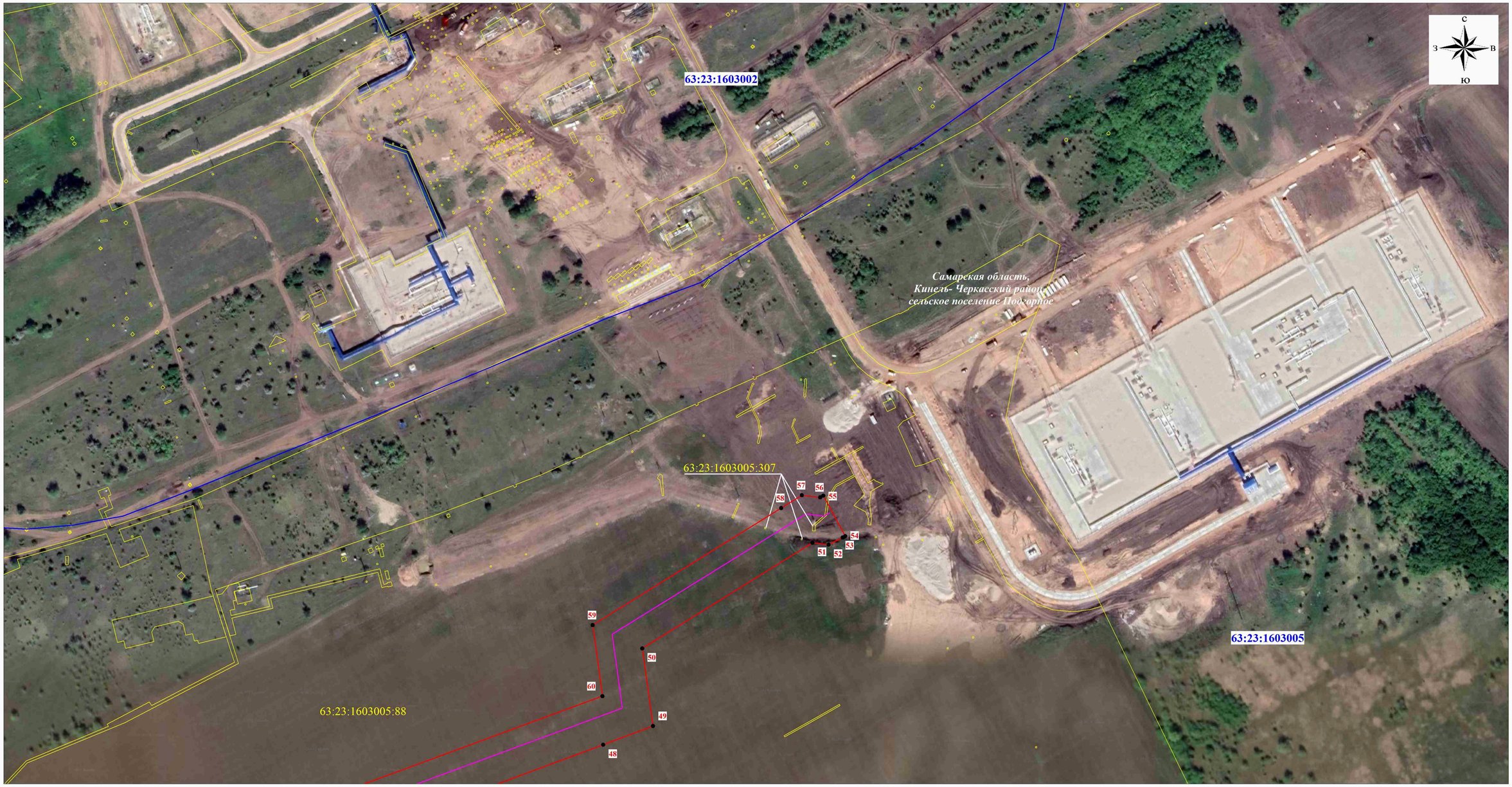

Масштаб 1:2000

Используемые условные знаки и обозначения:

- проектная граница публичного сервитута
- граница кадастрового квартала
- граница земельного участка, сведения о котором содержатся в ЕГРН
- **63:23:1603001** — номер кадастрового квартала
- 63:23:1603001:164 — кадастровый номер земельного участка
- • 15 — обозначение характерной точки проектной границы публичного сервитута

Подпись _____ Кадомкина Н.С.

Дата "11" 02 2025 г.